



Progettista

Arch. Marco Vannocci

Gruppo di progettazione

Geol. Lucia Buracchini

Arch. Lorenza Contaldi

Ar. Nunzia Morelli

Sistema Informativo Territoriale

Geom. Gabriele Comacchio

Geom. Francesca Vallerani

Il Garante della Comunicazione

Dott. Guido Collodel

Il Responsabile del Procedimento

Ing. Paolo Giuliani

**VARIANTE SEMPLIFICATA AL PIANO OPERATIVO _ VARIANTE SEMPLIFICATA AL PIANO OPERATIVO PER MODIFICHE AREE
INTERVENTO DIRETTO - (ID07.04, ID07.08, ID07.09, ID10.03, ID10.04) DELLE N.T.A, AI SENSI DEGLI ARTT. 30 E 32 DELLA LRT 65/2014**

DOCUMENTO DI VERIFICA PER LA CONFORMAZIONE AL PIANO DI INDIRIZZO TERRITORIALE CON VALENZA DI PIANO PAESAGGISTICO

Art.31, L.R.T. 65/2014

Premessa

Il Comune di Siena è dotato di Piano Strutturale aggiornato con variante urbanistica approvata con delibera di Consiglio Comunale n. 216 del 25.11.20 e di Piano Operativo approvato con delibera di Consiglio Comunale n. 216 del 25.11.2021.

Con il Piano Operativo è stato individuato il perimetro del territorio urbanizzato, ai sensi dell'art.4 della L.R.T. 65/2014.

La variante si riferisce alle seguenti aree interne del perimetro del territorio urbanizzato:

1. **ID07.04**, situato in Strada di Malizia;
2. **ID07.08**, situato in Via di Sicilia, Vico Alto;
3. **ID07.09** situato in Via Lazio, Vico Alto
4. **ID10.03**, situato in Strada d'Istieto;
5. **ID10.04**, situato in Strada d'Istieto;
6. **ID06.03**, situato in Viale Sardegna.

Pertanto è possibile procedere con una variante semplificata al Piano Operativo in conformità all'art. 30 della L.R.T 65/2014.

La scheda **ID07.04** è identificata dal Piano Operativo vigente nel Sottosistema Funzionale dell'Urbanizzato Compatto (UC) con specifica scheda (art.148 delle N.T.A) che prevede la possibilità di realizzazione di un nuovo edificio residenziale (a); l'intervento è subordinato al trasferimento di volumetrie incongrue. Il dimensionamento prevede per l'area di intervento (ST) 1.300 mq, per la superficie edificabile (SE) 140 mq, numero di alloggi massimo 2, 1 piano fuori terra e l'indice di Copertura 20%. Inoltre, la scheda prevede che la nuova edificazione dovrà essere per quanto possibile arretrata rispetto alla Strada di Malizia, in modo da non interferire con le visuali che si aprono dal crinale.

Le proprietarie Francesca Federica Fattorini e Monica Fattorini hanno manifestato la necessità di poter diminuire dell'area di Intervento Diretto ID07.04, così da interessare esclusivamente la particella catastale n. 134, foglio 15.

La scheda **ID07.08** è identificata dal Piano Operativo vigente nel Sottosistema Funzionale dell'Urbanizzato Compatto (UC) con specifica scheda (art. 152 delle N.T.A.) che prevede la possibilità di realizzazione di un nuovo insediamento residenziale (a) e di dotazioni pubbliche, a completamento del quartiere di Vico Alto. Il dimensionamento prevede per l'area di intervento (ST) 2.700 mq, per la superficie edificabile (SE) 340 mq, compreso il recupero (anche con demolizione e ricostruzione) di eventuali superfici legittime esistenti nell'area, numero massimo di alloggi 5, 2 piani fuori terra, indice di Copertura 30% e la realizzazione e cessione di parcheggio pubblico per almeno 18 posti auto (450 mq.), posizionato lungo Via Sicilia. L'architetto Paolo di Zanna tecnico incaricato dai proprietari Mario Piroli e Emanuele Paglicci, a seguito di analisi si evincono alcuni aspetti fondamentali che non permettono l'attuazione, in quanto, da rilievi strumentali plano-altimetrici eseguiti rendono la progettazione dell'area destinata a nuovi posti auto in contrasto con il contesto urbano e quindi di impossibile realizzazione. Viene quindi proposta una diminuzione dei posti auto dell'area a parcheggio e una diversa disposizione di essi realizzandoli sempre su via Sicilia. In particolare viene proposta una riduzione dei metri quadri da destinare ai parcheggi da 450 mq a 385 mq, il numero dei posti auto da numero 18 a numero 10, gli stessi realizzabili longitudinalmente a Via Sicilia, quindi a raso come da normativa, in quanto consentono un facile avvicinamento al posto auto e di facile uscita senza intralciare il traffico nei punti

nevralgici, cioè in corrispondenza degli incroci. La contestuale realizzazione di un marciapiede di larghezza di 1,5 mt e la piantumazione di vegetazione ogni 25 mq. Dal momento che sul lotto 731 non sono realizzabili più di 8 parcheggi dei 14 previsti si propone una diminuzione degli stessi. Inoltre la disposizione di tali parcheggi è in continuità con quelli già esistenti lungo via Sicilia. Inoltre si chiede lo spostamento verso i parcheggi di un ingresso carrabile.

La scheda **ID07.09** è identificata dal Piano Operativo vigente nel sottosistema funzionale dell'Urbanizzato Compatto (UC) con specifica scheda (art.153 delle N.T.A.) che prevede la realizzazione di un nuovo insediamento residenziale (a) e di dotazioni pubbliche, a completamento del quartiere di Vico Alto. Il dimensionamento prevede per l'area di intervento (ST) 3.580 mq, per la superficie edificabile (SE) 480 mq, numero di alloggi massimo 2 e l'indice di Copertura 30%.

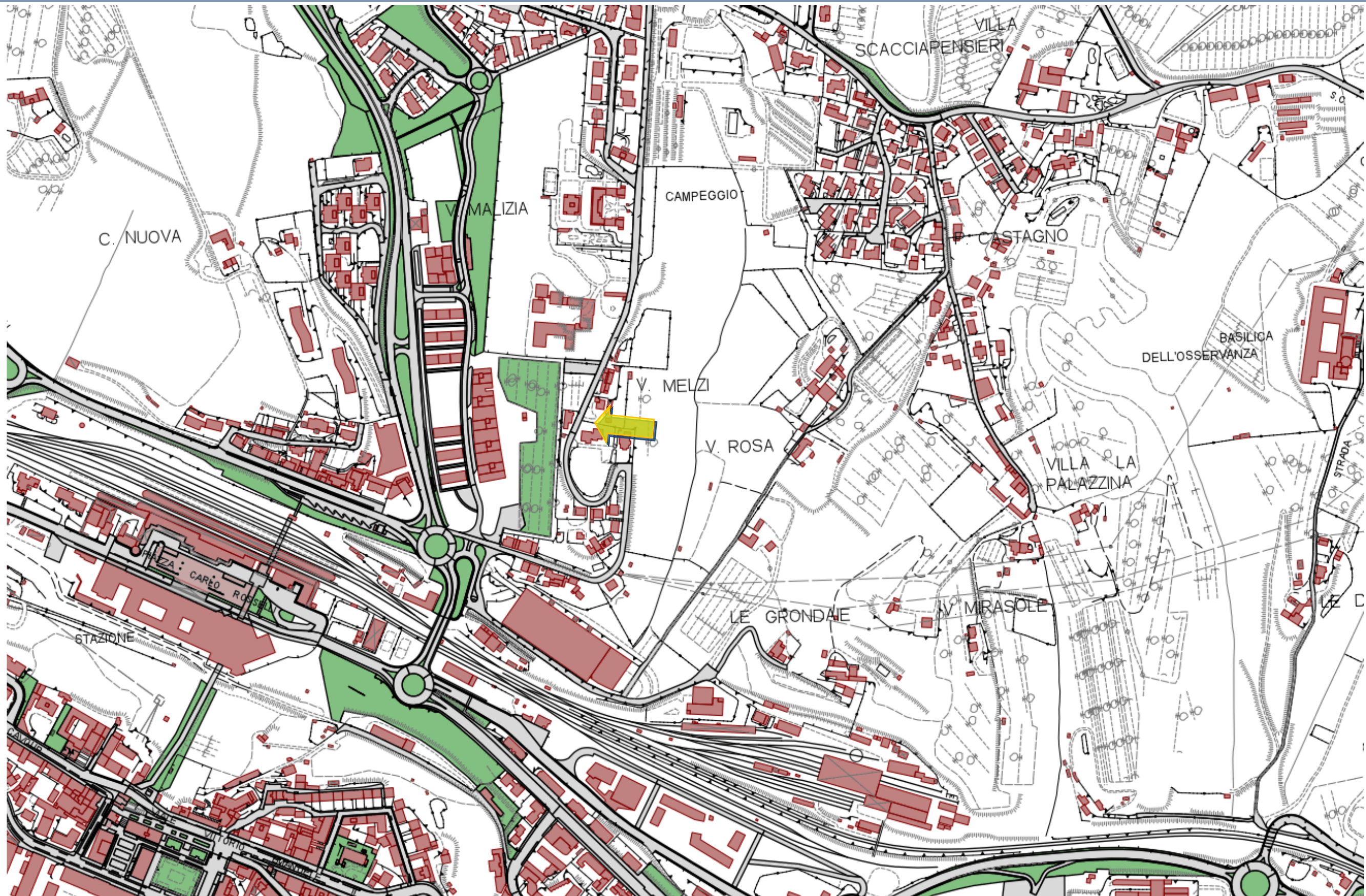
La scheda **ID10.03** è identificata dal Piano Operativo vigente nel Sottosistema Funzionale dei Filamenti Urbani (FU) con specifica scheda (art.168 delle N.T.A.) che prevede la possibilità di realizzazione di un nuovo insediamento residenziale (a); l'intervento è subordinato al trasferimento di volumetrie incongrue. L'intervento è subordinato al trasferimento di volumetrie incongrue. Il dimensionamento prevede per l'area di intervento (ST) 1.890 mq, per la superficie edificabile (SE) 180 mq, numero di alloggi massimo 2, 2 piani fuori terra e l'indice di Copertura 20%. Inoltre i nuovi corpi di fabbrica dovranno seguire l'andamento del pendio, preferibilmente con asse principale in direzione est-ovest, in conformità al principio insediativo ricorrente, ove possibile riprendendo orientamento o allineamenti di edifici vicini. Non dovranno comunque essere introdotti elementi estranei al contesto per tipologia edilizia, materiali e finiture. Eventuali recinzioni dovranno fare riferimento a quanto disciplinato per le sistemazioni pertinenziali nel territorio rurale all'art. 100 delle presenti Norme. Dovranno essere esclusi significativi rimodellamenti del suolo. L'impianto di progetto dovrà studiare una disposizione tale da mantenere ampie vedute panoramiche verso la campagna aperta.

I comproprietari Vigni Andrea, Marzucchi Mario e Marzucchi Paolo, hanno manifestato la necessità di poter diminuire l'area di Intervento Diretto ID10.03, così da interessare esclusivamente la particella catastale n. 77, foglio 105, con il potenziamento degli spazi per servizi comuni, quali aree di sosta e parcheggi.

La scheda **ID10.04** è identificata dal Piano Operativo vigente nel Sottosistema Funzionale dei Filamenti Urbani (FU) con specifica scheda (art.169 delle N.T.A.) che prevede la possibilità di realizzazione di un nuovo insediamento residenziale (a); l'intervento è subordinato al trasferimento di volumetrie incongrue. Il dimensionamento prevede per l'area di intervento (ST) 5.285 mq, per la superficie edificabile (SE) 540 mq, numero massimo di alloggi 6, 2 piani fuori terra, indice di Copertura 20%. Inoltre i nuovi corpi di fabbrica dovranno seguire l'andamento del pendio, preferibilmente con asse principale in direzione est-ovest, in conformità al principio insediativo ricorrente, ove possibile riprendendo orientamento o allineamenti di edifici vicini. Non dovranno comunque essere introdotti elementi estranei al contesto per tipologia edilizia, materiali e finiture. Eventuali recinzioni dovranno fare riferimento a quanto disciplinato per le sistemazioni pertinenziali nel territorio rurale all'art. 100 delle presenti Norme. Dovranno essere esclusi significativi rimodellamenti del suolo. L'impianto di progetto dovrà studiare una disposizione tale da mantenere ampie vedute panoramiche verso la campagna aperta, evitando la formazione di fronti edificati continui e

sistemazioni vegetazionali dense a ridosso della Strada di Istieto. Nelle sistemazioni a verde si dovrà favorire una transizione graduale verso il territorio circostante privilegiando specie tipiche della tradizione rurale, eliminando eventuali conifere presenti nell'area. Le piante di olivo dovranno essere mantenute per quanto possibile. Il comproprietario Filippo Grisanti ha manifestato la necessità di modifica dell'accesso della scheda di Trasformazione Urbana ID10.04 in quanto, detta strada d'ingresso è l'unica che conduce al terreno agricolo sottostante, coltivato e facente parte della azienda agricola. La cancellazione dell'unica via d'accesso renderebbe di conseguenza il terreno agricolo intercluso.

La scheda **ID06.03** è identificata dal Piano Operativo vigente nel sottosistema funzionale delle Aree Miste (AM) con specifica scheda (art.143 bis delle N.T.A.) che prevede la possibilità di realizzare uno studentato e il completamento del nuovo assetto dell'area dell'ex scalo merci, con il potenziamento delle dotazioni di aree di sosta. Il dimensionamento prevede per l'area di intervento (ST) 23.570 mq, per la superficie edificabile (SE) 7000 mq a destinazione direzionale e di servizio, numero massimo di alloggi 250, numero di piani fuori terra 5 e indice di Copertura 50%.





orologio 2019 copyright GEA - Venezia Casa a Regione Toscana con

orologio 2019 copyright GEA - Venezia Casa a Regione Toscana con







© 2019 copyright AGEA - licenza d'uso copyleft a Regione Toscana con numero 14/12/2019/20

© 2019 copyright AGEA - licenza d'uso copyleft a Regione Toscana con numero 14/12/2019/20













© 2019 copyright ASEA - Aerial View Services e Servizi Fotogrammetrici con la conversione del 12/09/2020

© 2019 copyright ASEA - Aerial View Services e Servizi Fotogrammetrici con la conversione del 12/09/2020







© 2019 copyright GCSA - tutti i diritti sono riservati a Bepi - Piacenza con la concessione del 10/05/2020

© 2019 copyright GCSA - tutti i diritti sono riservati a Bepi - Piacenza con la concessione del 10/05/2020



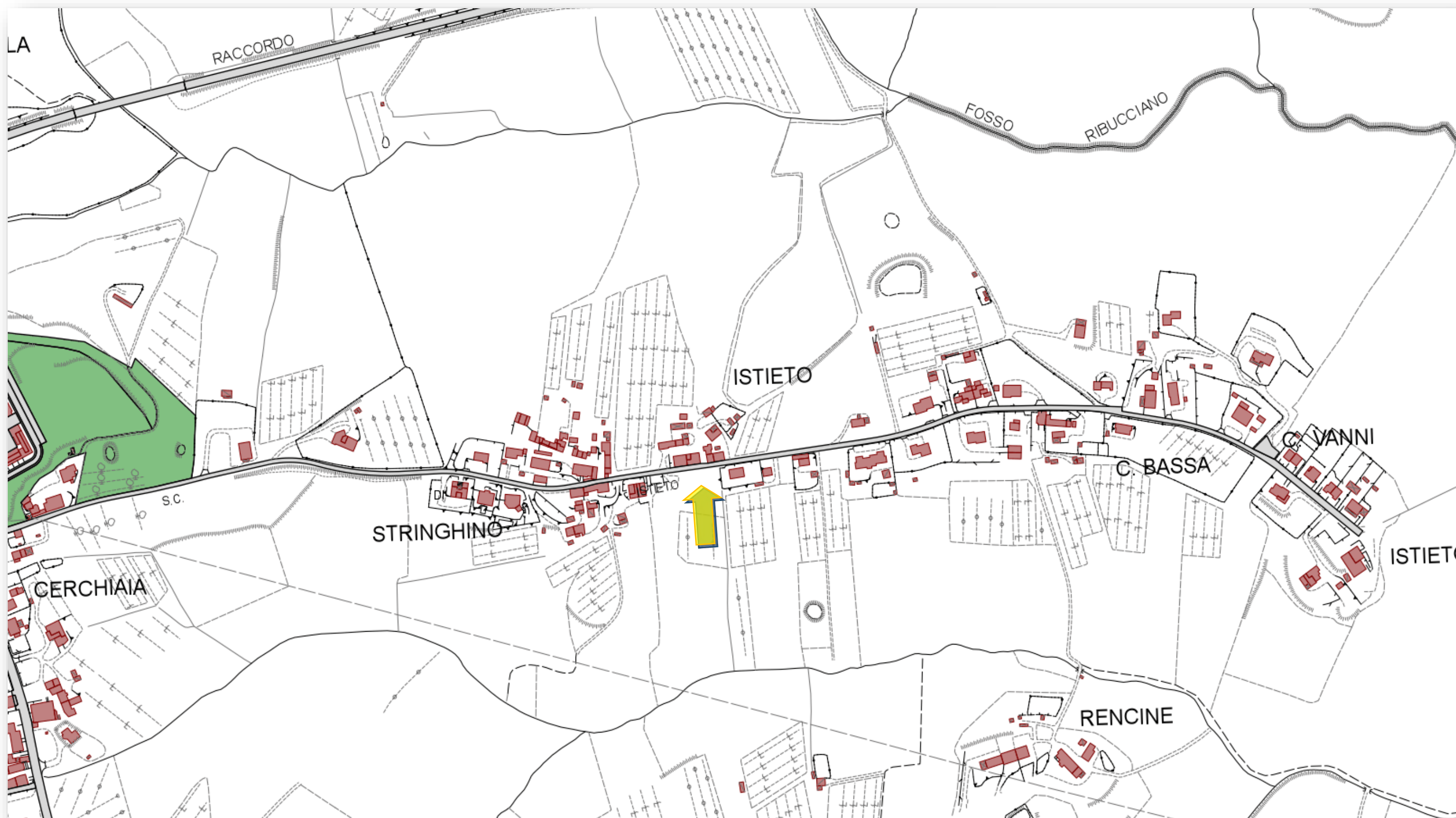




© 2019 copyright ASEA - Aerea Urbanistica e Servizi Urbani con la convenzione del 12/09/2020

© 2019 copyright ASEA - Aerea Urbanistica e Servizi Urbani con la convenzione del 12/09/2020



















© 2010 Google. Tutti i diritti sono riservati. Immagini satellitari fornite da DigitalGlobe, GeoEye, Earthstar (United States), CNRS/Airbus DS, USDA, USDA/FAO, AeroGRID, IGN, e da altre fonti. Per informazioni sui dati satellitari, visitate www.google.com/earth/data.

© 2010 Google. Tutti i diritti sono riservati. Immagini satellitari fornite da DigitalGlobe, GeoEye, Earthstar (United States), CNRS/Airbus DS, USDA, USDA/FAO, AeroGRID, IGN, e da altre fonti. Per informazioni sui dati satellitari, visitate www.google.com/earth/data.






















Normativa di riferimento

I nuovi strumenti urbanistici dei comuni toscani devono necessariamente essere adeguati al Piano di Indirizzo Territoriale con valenza di Piano Paesaggistico della Regione Toscana e alle normative regionali vigenti. In questo scenario il Comune di Siena ha concluso il procedimento di conformazione e adeguamento al PIT/PPR dei nuovi strumenti urbanistici, il Piano Operativo e la variante per l'aggiornamento del Piano Strutturale.

Decreto Legislativo 22 gennaio 2004, n.42

Codice dei beni culturali e del paesaggio, ai sensi dell'articolo 10 della legge 6 luglio 2002, n.137

[...]

Art. 145. Coordinamento della pianificazione paesaggistica con altri strumenti di pianificazione

1. La individuazione, da parte del Ministero, delle linee fondamentali dell'assetto del territorio nazionale per quanto riguarda la tutela del paesaggio, con finalità di indirizzo della pianificazione, costituisce compito di rilievo nazionale, ai sensi delle vigenti disposizioni in materia di principi e criteri direttivi per il conferimento di funzioni e compiti alle regioni ed enti locali.

2. I piani paesaggistici possono prevedere misure di coordinamento con gli strumenti di pianificazione territoriale e di settore, nonché con i piani, programmi e progetti nazionali e regionali di sviluppo economico.

3. Le previsioni dei piani paesaggistici di cui agli **articoli 143 e 156** non sono derogabili da parte di piani, programmi e progetti nazionali o regionali di sviluppo economico, sono cogenti per gli strumenti urbanistici dei comuni, delle città metropolitane e delle province, sono immediatamente prevalenti sulle disposizioni difformi eventualmente contenute negli strumenti urbanistici, stabiliscono norme di salvaguardia applicabili in attesa dell'adeguamento degli strumenti urbanistici e sono altresì vincolanti per gli interventi settoriali. Per quanto attiene alla tutela del paesaggio, le disposizioni dei piani paesaggistici sono comunque prevalenti sulle disposizioni contenute negli atti di pianificazione ad incidenza territoriale previsti dalle normative di settore, ivi compresi quelli degli enti gestori delle aree naturali protette.

4. I comuni, le città metropolitane, le province e gli enti gestori delle aree naturali protette conformano o adeguano gli strumenti di pianificazione urbanistica e territoriale alle previsioni dei piani paesaggistici, secondo le procedure previste dalla legge regionale, entro i termini stabiliti dai piani medesimi e comunque non oltre due anni dalla loro approvazione. I limiti alla proprietà derivanti da tali previsioni non sono oggetto di indennizzo.

5. La regione disciplina il procedimento di conformazione ed adeguamento degli strumenti urbanistici alle previsioni della pianificazione paesaggistica, assicurando la partecipazione degli organi ministeriali al procedimento medesimo.

[...]

Legge regionale 10 novembre 2014, n.65

Norme per il governo del territorio

[...]

Art.31 Adeguamento e conformazione al piano paesaggistico

1. Con riferimento agli strumenti di pianificazione territoriale, agli strumenti di pianificazione urbanistica dei comuni e alle relative varianti che costituiscono adeguamento e conformazione al piano paesaggistico ai sensi dell'articolo 143, commi 4 e 5, dell'articolo 145, comma 4 e dell'articolo 146, comma 5 del Codice, la Regione convoca una conferenza di servizi, detta "conferenza paesaggistica", a cui partecipano la Regione e gli organi ministeriali competenti. Alla conferenza sono invitati le province interessate o la città metropolitana e i comuni. La conferenza paesaggistica è regolata dalle disposizioni di cui al presente articolo e in base ad appositi accordi stipulati con gli organi ministeriali competenti ai sensi dell'articolo 15 della legge 7 agosto 1990, n. 241 (Nuove norme in materia di procedimento amministrativo e di diritto di accesso ai documenti amministrativi).

[art31-com3] 2. Nel caso in cui gli organi ministeriali si esprimano in senso negativo, l'approvazione degli strumenti o delle varianti di cui al comma 1, non comporta gli effetti di cui all'articolo 143, comma 4, o di cui all'articolo 146, comma 5, del codice.

[art31-com3] 3. Qualora le varianti agli strumenti di cui al comma 1, costituiscano mero adeguamento e conformazione al piano paesaggistico, alle stesse si applica il procedimento di cui all'articolo 32.

Piano di Indirizzo Territoriale regionale con valenza di Piano Paesaggistico (PIT /PPR)

In data 2 luglio 2014 il Consiglio Regionale ha adottato, con Deliberazione del 1 luglio 2014, n.58, la nuova integrazione del PIT con valenza di Piano Paesaggistico; il 16 luglio 2014, sul BURT n. 28 parte II, è stato pubblicato l'avviso di adozione dell'integrazione del nuovo piano regionale.

Nella seduta del Consiglio Regionale del 27 marzo 2015, con D.C.R. n. 37, si è concluso l'iter per l'approvazione definitiva del PIT/PPR che è efficace dal 20 maggio 2015, a seguito di pubblicazione sul BURT n.28.

Il piano di indirizzo territoriale integra, nella legislazione toscana, la pianificazione territoriale e la pianificazione paesaggistica, in applicazione:

- delle Norme sul governo del territorio;
- della Convenzione europea sul paesaggio;
- del Codice dei beni culturali e del paesaggio.

Il PIT con valenza di piano paesaggistico (PIT/PPR) si qualifica come “*strumento di pianificazione territoriale con specifica considerazione dei valori paesaggistici*”. Il PIT, riconosce gli aspetti e i caratteri peculiari del paesaggio regionale, ne delimita i relativi ambiti

Finalità e contenuti del PIT/PPR

individua obiettivi di qualità e ne definisce la normativa d'uso; ha contenuto ricognitivo, descrittivo e rappresentativo, normativo e progettuale.

Finalità e contenuti del PIT/PPR

Il PIT/PPR disciplina, con specifica considerazione dei valori paesaggistici, l'intero territorio regionale e contempla tutti i paesaggi della Toscana e contiene:

- a) l'interpretazione della struttura del territorio della quale vengono riconosciuti i valori e le criticità degli elementi fisici, idrogeologici, ecologici, culturali, insediativi, infrastrutturali che connotano il paesaggio regionale;
- b) la definizione di regole di conservazione, di tutela e di trasformazione, sostenibile e compatibile con i valori paesaggistici riconosciuti, della suddetta struttura territoriale;
- c) la definizione di regole per la conservazione e valorizzazione dei beni paesaggistici;
- d) la definizione degli indirizzi strategici per lo sviluppo socio-economico del territorio orientandolo alla diversificazione della base produttiva regionale e alla piena occupazione;
- e) le disposizioni relative al territorio rurale.

Caratteristiche delle disposizioni del PIT/PPR

- gli **indirizzi** per le politiche contenute nelle schede di ambito costituiscono riferimento per l'elaborazione delle politiche di settore, compresi i relativi atti di programmazione;
- le **direttive** presenti nella disciplina generale, quelle correlate agli obiettivi di qualità d'ambito e quelle contenute nella disciplina dei beni paesaggistici costituiscono disposizioni che impegnano gli enti territoriali all'attuazione di quanto in esse previsto al fine del raggiungimento degli obiettivi generali e di qualità indicati dal piano, lasciando a detti enti la scelta sulle modalità per il loro raggiungimento;
- le **prescrizioni** costituiscono disposizioni alle quali è fatto obbligo di attenersi puntualmente;
- le **prescrizioni d'uso** costituiscono disposizioni sul regime giuridico dei beni paesaggistici, di cui all'articolo 134 del codice dei beni culturali, cui è fatto obbligo di attenersi puntualmente.

Il Piano intende sostenere, con l'insieme delle conoscenze offerte e con l'individuazione di specifici obiettivi di qualità per ciascuno dei diversi ambiti di paesaggio da esso individuati, una nuova e maggiore qualità delle trasformazioni che interessano il paesaggio regionale nel suo complesso.

Allo stesso tempo, con il lavoro di “vestizione” dei diversi beni paesaggistici svolto in collaborazione con tutte le Soprintendenze interessate, codifica le regole da rispettarsi per i beni assoggettati a procedimenti di autorizzazione paesaggistica che chiamano in causa le competenze statali.

Il PIT è organizzato su due livelli, quello regionale e quello d'ambito. Il livello regionale a sua volta è articolato in una parte che riguarda l'intero territorio regionale, trattato in particolare

attraverso il dispositivo delle “invarianti strutturali”, e in una parte che riguarda invece i “beni paesaggistici” formalmente riconosciuti.

Le invarianti strutturali del PIT descrivono le basi strutturali del paesaggio, e dunque in senso lato il “patrimonio” territoriale toscano, come l'esito della costruzione di lunga durata di un equilibrio fra natura e cultura.

Il lavoro conoscitivo e interpretativo esteso all'intero territorio regionale, strutturato nelle quattro invarianti, ha costituito un riferimento essenziale anche per la parte del piano che tratta i beni paesaggistici.

Ai sensi del Codice, il piano contiene la codificazione della descrizione, interpretazione e disciplina dei beni paesaggistici vincolati ai sensi di specifici decreti (art.136 del Codice) o stabiliti per legge (art.142 del Codice), oltre che della cartografazione georeferenziata delle aree interessate da ciascun vincolo, con alcune eccezioni dovute alla mancanza delle informazioni di riferimento (usi civici).

Come prevede il Codice del Paesaggio (D.lgs 42/2004), il Piano Paesaggistico riconosce gli aspetti, i caratteri peculiari e le caratteristiche paesaggistiche del territorio regionale, e ne delimita i relativi ambiti, in riferimento ai quali predisporre specifiche normative d'uso ed adeguati obiettivi di qualità.

Patrimonio territoriale, invarianti strutturali, morfotipi

L'applicazione del concetto di patrimonio territoriale alla pianificazione paesaggistica trova assonanza con quanto prevede la Convenzione Europea del Paesaggio che si riferisce al concetto di paesaggio culturale (e quindi a una visione coevolutiva fra società insediata a ambiente naturale) e si indirizza non solo ad aree particolari (preziose, rare, monumentali), ma a tutto il territorio che come tale deve essere conosciuto e tutelato con politiche attive senza separazione artificiosa fra sviluppo e conservazione (Gambino 1997). Il patrimonio territoriale così com'è maturato nel corso degli anni nella scuola territorialista (Magnaghi 2010) e nelle applicazioni del Piano paesaggistico (Poli 2012, Marson 2016) ha assunto alcuni caratteri specifici:

- interpreta il paesaggio come integrazione fra aspetti strutturali, ecologici ed estetici;
- si discosta da azioni di tutela che individuano “oggetti” o “contesti” rari, ma interessa in ottica strutturale e sistemica tutto l'insieme spaziale letto in forma unitaria come prodotto sociale della coevoluzione fra natura e cultura;
- tutto il territorio anche se attualmente degradato e decontestualizzato, è letto in ottica patrimoniale con la finalità di mettere in luce regole rigenerative in grado di superare le criticità in atto;
- coinvolge nella tutela la comunità locale, portando ad un allontanamento da un modello di sviluppo “economicista” d'uso delle risorse territoriali estratte dai luoghi ed inserite in un ciclo economico esogeno, per ricostruire localmente relazioni di prossimità e produrre felicità pubblica.

La conoscenza diffusa del patrimonio territoriale (patrimonializzazione) è in quest'ottica finalizzata ad attivare forme di patrimonializzazione proattiva (messa in valore del patrimonio) da parte della società locale (Poli 2015). Il piano paesaggistico è lo strumento che può costruire un ponte fra la lettura strutturale, la normativa e le azioni strategiche di sostegno che

debbono trovare un recapito nella progettualità territoriale di livello comunale o sovracomunale.

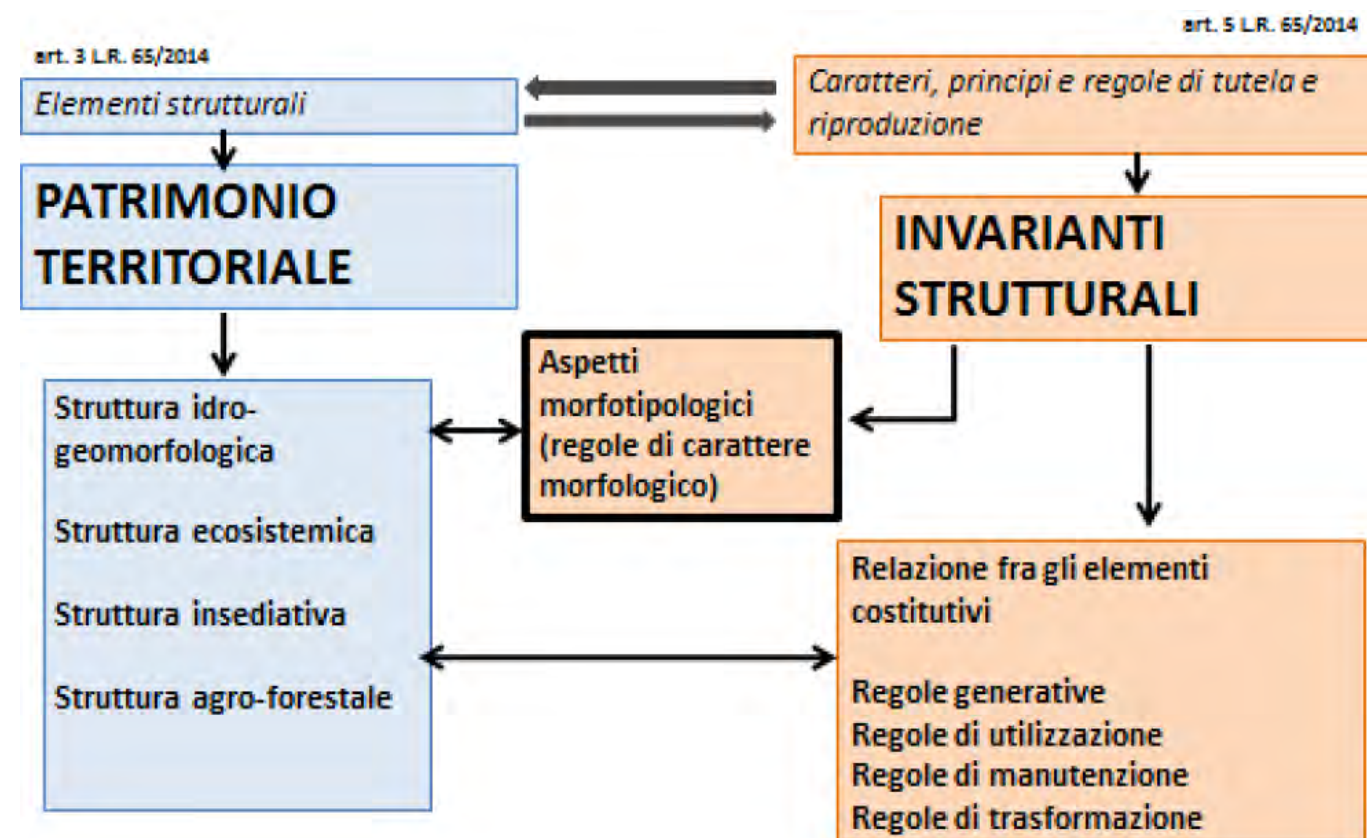
Operatività del Piano

Il Piano paesaggistico toscano è una “integrazione paesaggistica” al Piano di indirizzo territoriale di livello regionale ed è collocato per intero della parte dello Statuto del territorio del PIT a cui tutti gli atti di pianificazione si debbono conformare. Con questo atto almeno formalmente il Piano paesaggistico, e quindi il patrimonio territoriale con le sue regole generative, di manutenzione e trasformazione, è stato posto a fondamento della pianificazione regionale Toscana.

Il Piano paesaggistico approvato nel marzo del 2015 è stato redatto nello stesso momento in cui è stata portata a compimento la revisione della Legge regionale sul governo del territorio (L.R.T. 65/2014) in cui sono apparsi dei significativi cambiamenti rispetto alla precedente Legge 1/2005. In particolare a fianco delle “risorse territoriali” è stato inserito per la prima volta il concetto di patrimonio territoriale, che riconduce le “risorse” e il loro utilizzo all’interno di un ambito patrimoniale maggiormente circoscritto e supera il concetto stesso di sviluppo per riposizionare la strategia degli stili di vita (Ribeiro 2010) come punto di equilibrio nell’evoluzione fra società umane, milieu e tecnica. Il patrimonio territoriale è quindi una dotazione fisica, non trasferibile, che assume un “valore di esistenza” necessaria per il rafforzamento dell’identità collettiva, una base materiale per la produzione di ricchezza durevole.

La normativa attuale rende operanti alcuni concetti che già declinati almeno dal 1995 con un po’ di approssimazione, conducevano sovente allo scambio delle invarianti strutturali con dei “particolari elementi di pregio del territorio” alla stregua di oggetti fisici, puntuali o areali da salvaguardare, in una visione di tutela vincolistica. Il portato innovativo del Piano cerca di spostare culturalmente questo paradigma, riordinando la materia legata alla vincolistica e individuando le invarianti come “le regole di trasformazione che consentono la riproduzione del loro funzionamento, della loro identità e bellezza” (Magnaghi 2016).

Nell’attuale Legge regionale toscana sul governo del territorio il patrimonio territoriale è definito come bene comune costitutivo dell’identità collettiva regionale da intendersi come “l’insieme delle strutture di lunga durata prodotte dalla coevoluzione fra ambiente naturale e insediamenti umani, di cui è riconosciuto il valore per le generazioni presenti e future. Il riconoscimento di tale valore richiede la garanzia di esistenza del patrimonio territoriale quale risorsa per la produzione di ricchezza per la comunità” e interessa la struttura ecosistemica, la struttura insediativa, la struttura agro-forestale del territorio regionale (art. 3, L.R.T. 65/2014).



Relazione fra patrimonio territoriale, invarianti strutturali e aspetti morfotipologici.

All’introduzione del patrimonio territoriale si affianca la rivisitazione delle invarianti strutturali, che vengono designate adesso come “i caratteri specifici, i principi generativi e le regole che assicurano la tutela e la riproduzione delle componenti identitarie qualificative del patrimonio territoriale”. Caratteri, principi e regole riguardano:

- gli aspetti morfotipologici e paesaggistici del patrimonio territoriale;
- le relazioni tra gli elementi costitutivi del patrimonio territoriale;
- le regole generative, di utilizzazione, di manutenzione e di trasformazione del patrimonio territoriale che ne assicurano la persistenza (art. 5, L.R.T.65/2014).

Le invarianti strutturali sono da intendersi come regole con le quali il patrimonio territoriale si è costruito nella lunga durata storica da cui derivano le regole di manutenzione e di rigenerazione laddove il patrimonio sia stato degradato. Emerge quindi la differenza sostanziale fra le regole statutarie derivanti dalle invarianti strutturali e i vincoli paesaggistici. Le regole statutarie a differenza dei vincoli, che prevedono divieti e prescrizioni d’uso, non sono applicate a specifiche aree, ma a tutto il territorio regionale e si caratterizzano per essere:

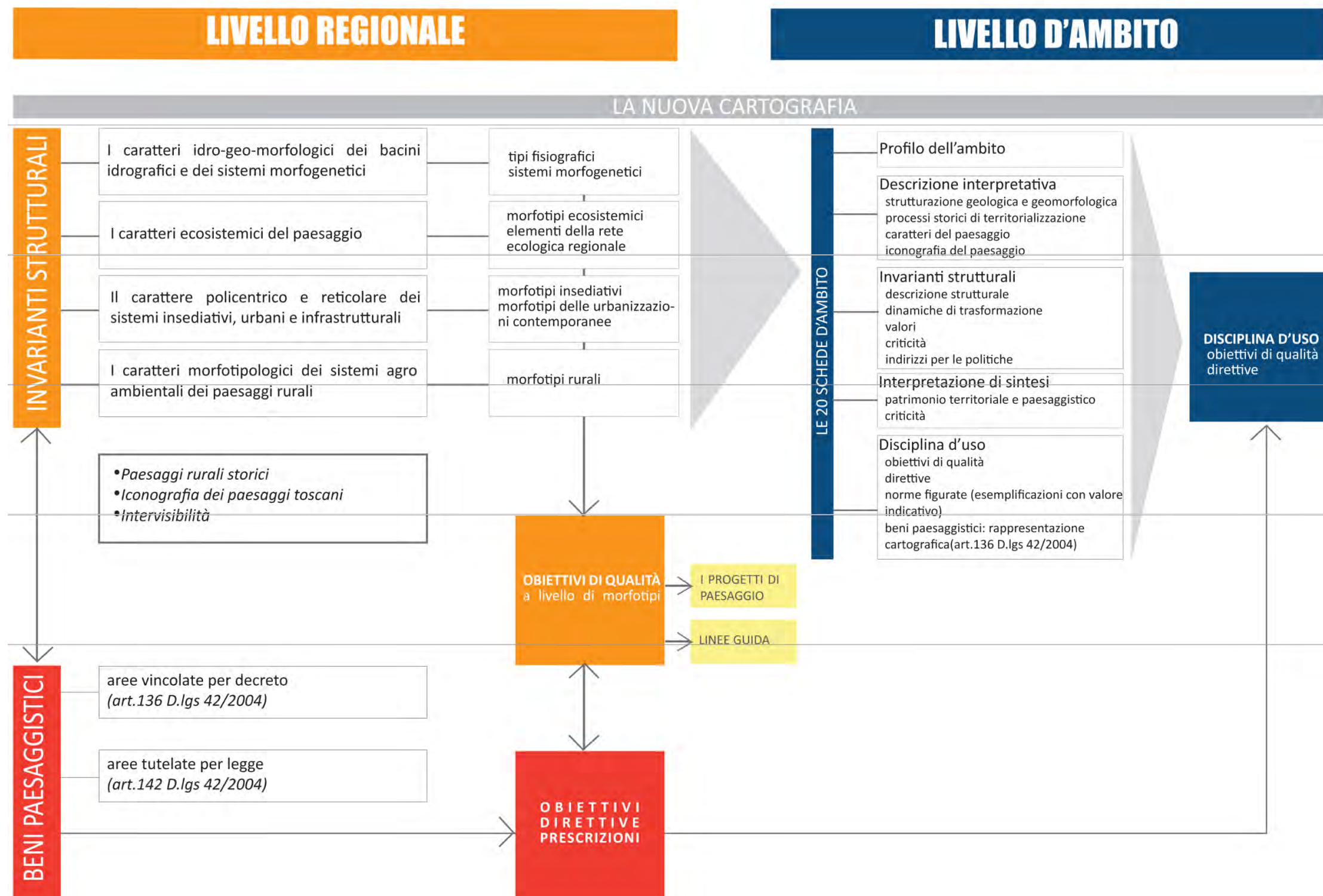
- Regole generative:** definiscono la formazione di lunga durata delle invarianti come relazioni strutturali fra insediamento umano e ambiente;
- Regole di manutenzione e di trasformazione:** definiscono le modalità di valorizzazione del territorio per la riproduzione del patrimonio e la creazione di valore aggiunto territoriale.

Patrimonio territoriale e relative invarianti strutturali dovranno essere specificate e definite assieme alla comunità locale sostenendo quindi una patrimonializzazione pro-attiva del territorio.

Legge regionale e Piano paesaggistico hanno introdotto anche la figura della descrizione morfotipologica del territorio, che rappresenta la spazializzazione della regola invariante applicata al contesto territoriale e costituisce lo snodo operativo della normativa del Piano. Le

diverse configurazioni spaziali (e quindi *morfologiche*) e ricorrenti (e quindi *tipologiche*) riconosciute sul territorio regionale hanno prodotto specifici obiettivi di qualità di natura spaziale che dovranno informare l'azione dei piani territoriali e di settore.

L'architettura del Piano _ Estratto da Relazione generale del Piano Paesaggistico



Disciplina del Piano

CAPO I

Finalità, contenuti, natura e articolazione della disciplina

Articolo 4 - Carattere delle disposizioni

Il piano contiene obiettivi generali, obiettivi di qualità, obiettivi specifici, direttive, orientamenti, indirizzi per le politiche, prescrizioni, nonché, con riferimento ai beni paesaggistici di cui all'articolo 134 del Codice, specifiche prescrizioni d'uso.

Ai fini del presente Piano:

gli obiettivi generali costituiscono il riferimento generale per il perseguimento delle finalità di tutela e valorizzazione previste per ciascuna invariante strutturale:

gli obiettivi di qualità di cui alla disciplina d'ambito costituiscono, ai sensi del Codice, riferimento per l'applicazione delle norme a livello di ambito al fine di garantire la qualità paesaggistica delle trasformazioni

gli obiettivi specifici dei morfotipi delle urbanizzazioni contemporanee di cui all'invariante strutturale "Il carattere policentrico e reticolare dei sistemi insediativi urbani e infrastrutturali" integrano gli obiettivi di qualità di cui alla disciplina d'ambito rappresentano lo strumento conoscitivo e il riferimento tecnico-operativo per l'elaborazione degli strumenti della pianificazione territoriale e urbanistica ai fini della formazione degli strumenti della pianificazione urbanistica, con riferimento alla qualificazione dei tessuti urbani e al disegno dei loro margini;

gli orientamenti contenuti nelle schede di ambito costituiscono esemplificazioni non vincolanti di modalità di attuazione delle direttive di ambito a cui gli enti territoriali possono fare riferimento nell'elaborazione degli strumenti della pianificazione territoriale e urbanistica;

gli indirizzi per le politiche contenuti nelle schede di ambito costituiscono riferimento per l'elaborazione delle politiche di settore, compresi i relativi atti di programmazione, affinché esse concorrano al raggiungimento degli obiettivi del piano;

le direttive presenti nella disciplina generale, quelle correlate agli obiettivi di qualità d'ambito e quelle contenute nella disciplina dei beni paesaggistici costituiscono, in analogia ai valori regolamentari come attribuiti nell'ambito delle direttive europee, disposizioni che impegnano gli enti territoriali all'attuazione di quanto in esse previsto al fine del raggiungimento degli obiettivi generali e di qualità indicati dal piano, lasciando a detti enti la scelta sulle modalità per il loro raggiungimento;

le prescrizioni costituiscono disposizioni alle quali è fatto obbligo di attenersi puntualmente; le prescrizioni d'uso costituiscono disposizioni sul regime giuridico dei beni paesaggistici, di cui all'articolo 134 del codice dei beni culturali, cui è fatto obbligo di attenersi puntualmente.

Nella formazione degli atti di governo del territorio di cui all'articolo 10 della L.R. 65/2014, la Regione e gli enti territoriali competenti, al fine del raggiungimento degli obiettivi del piano, fanno riferimento agli indirizzi per le politiche, applicano le direttive e rispettano le prescrizioni e le prescrizioni d'uso contenute nella presente disciplina statutaria.

CAPO VII

Disposizioni generali

Articolo 18 - Efficacia del Piano rispetto agli atti di governo del territorio vigenti

1. A far data dalla pubblicazione sul BURT della delibera di approvazione del presente Piano:

le prescrizioni, e le prescrizioni d'uso e le direttive contenute nella disciplina relativa allo Statuto del territorio prevalgono sulle disposizioni difformi contenute negli strumenti della pianificazione territoriale e urbanistica, negli atti di pianificazione degli enti gestori delle aree naturali protette, nei piani e programmi di settore qualificabili come atti di governo del territorio ai sensi della normativa regionale;

le direttive contenute nella disciplina dello Statuto del territorio relativa ai beni paesaggistici, in conformità con le disposizioni del comma 3 dell'articolo 145 del Codice, integrano la disciplina dello statuto del territorio contenuta negli strumenti della pianificazione territoriale e urbanistica, e prevalgono sulle eventuali disposizioni difformi.

Articolo 19 - Efficacia del Piano rispetto agli interventi da realizzarsi sugli immobili e sulle aree sottoposti a tutela paesaggistica

1. Dalla data di pubblicazione sul BURT della delibera di approvazione del presente piano gli interventi da realizzarsi nelle aree e sui beni di cui all'articolo 134 del Codice sono consentiti solo se conformi alle prescrizioni e alle prescrizioni d'uso della disciplina dei beni paesaggistici del presente Piano.

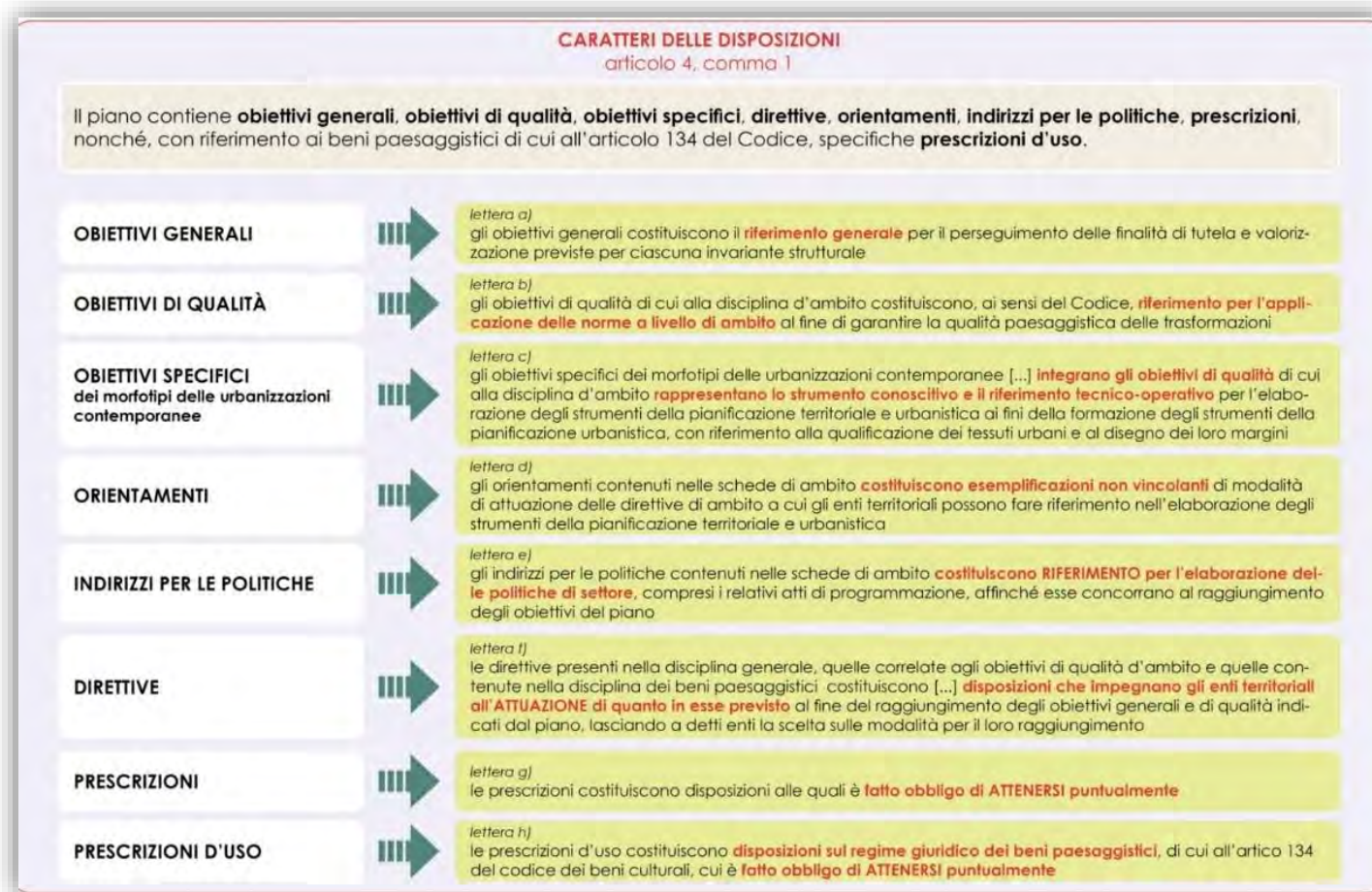
Articolo 20 - Conformazione e adeguamento al Piano degli atti di governo del territorio

1. Gli strumenti della pianificazione territoriale e urbanistica, gli atti di pianificazione degli enti gestori delle aree naturali protette, i piani e programmi di settore qualificabili come atti di governo del territorio ai sensi della normativa regionale, da adottarsi successivamente alla data di pubblicazione sul BURT della delibera di approvazione del presente Piano, si conformano alla disciplina statutaria del piano, perseguendone gli obiettivi, applicandone gli indirizzi per le politiche e le direttive e rispettandone le prescrizioni e le prescrizioni d'uso, ai sensi dell'art. 145 del Codice.

2. Dalla data di pubblicazione sul BURT della delibera di approvazione del presente piano, i piani e i programmi di settore e gli atti della programmazione comunque denominati che producono effetti territoriali sono formati nel rispetto della disciplina statutaria del presente Piano.

3. Gli strumenti di cui al comma 1, vigenti alla data di pubblicazione sul BURT della delibera di approvazione del presente piano, adeguano i propri contenuti assicurando il rispetto delle prescrizioni e delle prescrizioni d'uso, e la coerenza con le direttive della presente disciplina statutaria.

4. Le varianti agli strumenti di cui al comma 1, sono adeguate per le parti del territorio interessate, ai sensi del precedente comma 3 e secondo quanto previsto dall'articolo 21.



Articolo 21 - Procedura di conformazione o adeguamento degli atti di governo del territorio

1. *Gli enti competenti trasmettono alla Regione e agli organi ministeriali competenti l'atto di avvio del procedimento di conformazione degli strumenti della pianificazione territoriale e urbanistica o di adeguamento di quelli vigenti.*

2. *Conclusa la fase delle osservazioni, gli enti di cui al comma 1 trasmettono alla Regione il provvedimento di approvazione contenente il riferimento puntuale alle osservazioni pervenute e l'espressa motivazione delle determinazioni conseguentemente adottate.*

3. *Ai sensi dell'articolo 31 della L.R.65/2014, entro 15 giorni dal ricevimento della documentazione di cui al comma 2, la Regione convoca la conferenza paesaggistica a cui partecipano la Regione e gli organi ministeriali competenti. Alla Conferenza è invitato l'ente che ha adottato il provvedimento di approvazione, al fine di rappresentare i propri interessi, la provincia o la città metropolitana interessata.*

4. *I lavori della conferenza devono concludersi entro il termine di 60 giorni dalla data di convocazione.*

5. *La valutazione della conformazione o dell'adeguamento dell'atto è effettuata:*

a) *dagli organi ministeriali competenti e dalla Regione in forma congiunta per le parti che riguardano i beni paesaggistici;*

b) *dalla Regione per le parti diverse da quelle di cui alla lettera a).*

6. *Qualora, all'esito della conferenza di cui al comma 3, l'atto adottato non sia ritenuto adeguato o conforme al piano, la Conferenza ne dà atto evidenziando gli elementi ostativi.*

7. *In caso di mancata partecipazione alla conferenza o di parere negativo da parte degli organi ministeriali, l'approvazione degli strumenti della pianificazione territoriale e urbanistica non comporta gli effetti di cui all'articolo 146 comma 5 del Codice.*

8. *Ai fini della conformazione o adeguamento degli atti di pianificazione degli enti gestori delle aree naturali protette si applicano i commi del presente articolo in quanto compatibili.*

STATUTO DEL TERRITORIO TOSCANO

Le schede d'ambito

Articolo 13 - Ambiti di paesaggio e relativa disciplina

Gli Ambiti di paesaggio individuati dal PIT/PPR sono:

- Ambito 1. Lunigiana
- Ambito 2. Versilia e costa apuana
- Ambito 3. Garfagnana, Valle del Serchio e Val di Lima
- Ambito 4. Lucchesia
- Ambito 5. Val di Nievole e Val d'Arno inferiore
- Ambito 6. Firenze-Prato-Pistoia
- Ambito 7. Mugello
- Ambito 8. Piana Livorno-Pisa- Pontedera
- Ambito 9. Val d'Elsa
- Ambito 10. Chianti
- Ambito 11. Val d'Arno superiore
- Ambito 12. Casentino e Val Tiberina
- Ambito 13. Val di Cecina
- Ambito 14. Colline di Siena**
- Ambito 15. Piana di Arezzo e Val di Chiana
- Ambito 16. Colline Metallifere e Elba
- Ambito 17. Val d'Orcia e Val d'Asso
- Ambito 18. Maremma grossetana
- Ambito 19. Amiata
- Ambito 20. Bassa Maremma e ripiani tufacei

Il territorio comunale di Murlo è ricompreso nell'ambito **14 – Colline di Siena**.

Ad ogni Ambito corrisponde una scheda articolata come segue:

Sezione 1 - Profilo dell'ambito

Sezione 2 – Descrizione interpretativa:

2.1 – Strutturazione geologica e geomorfologica

2.2 – Processi storici di territorializzazione

2.3 – Caratteri del paesaggio

2.4 – Iconografia del paesaggio

Sezione 3 - Invarianti strutturali:

- 3.1 – I caratteri idrogeomorfologici dei bacini idrografici e dei sistemi morfogenetici
- 3.2 – I caratteri ecosistemici del paesaggio
- 3.3 – Il carattere policentrico e reticolare dei sistemi insediativi urbani e infrastrutturali
- 3.4 – I caratteri morfotipologici dei sistemi agro ambientali dei paesaggi rurali

Sezione 4 - Interpretazione di sintesi

- Patrimonio territoriale e paesaggistico
- Criticità

Sezione 5 – Indirizzi per le politiche

Sezione 6 - Disciplina d'uso

- Obiettivi di qualità e direttive
- Norme figurate
- Rappresentazione cartografica dei beni paesaggistici di cui all'art.136 del Codice

Obiettivi generali → tutela e valorizzazione invarianti strutturali

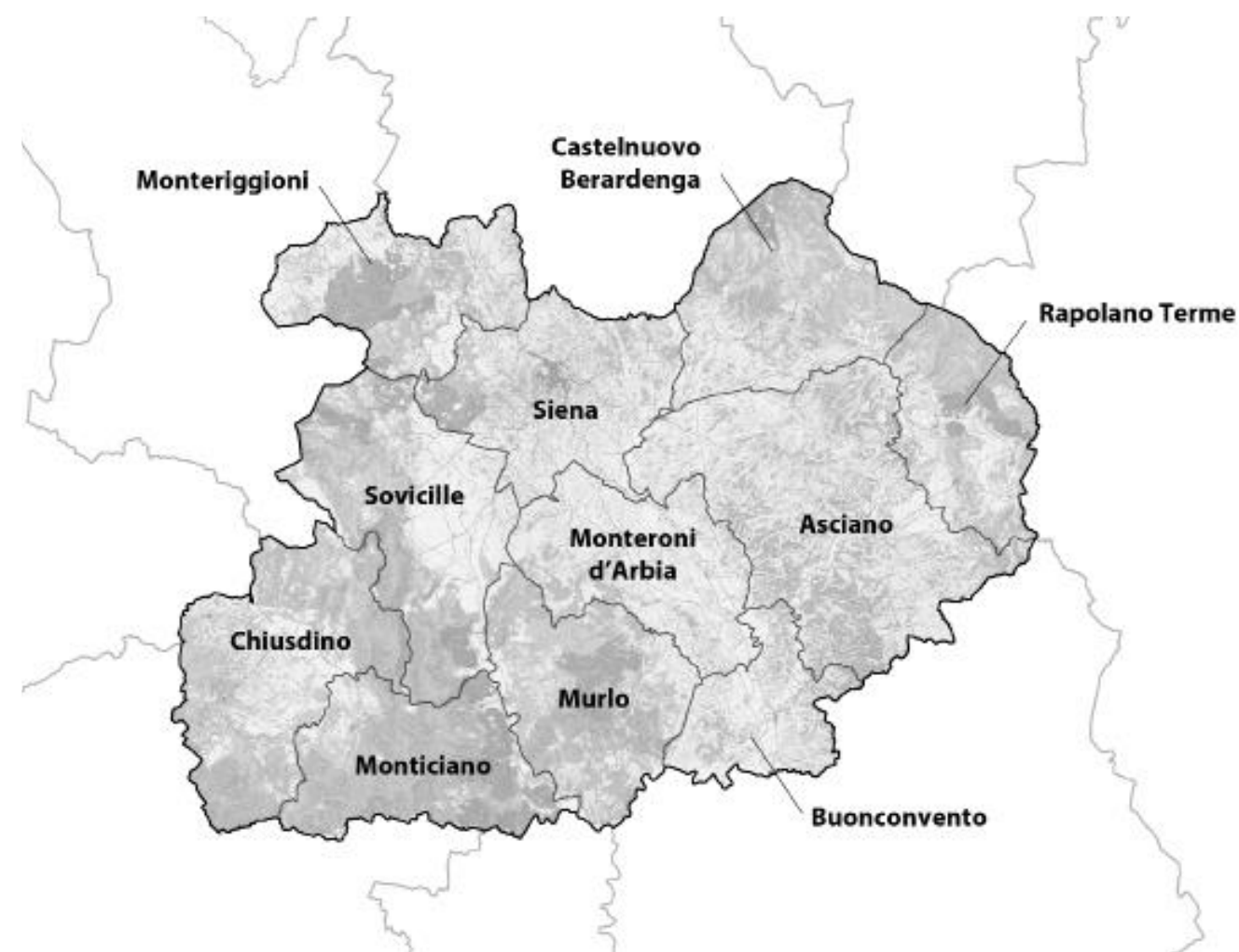
Obiettivi di qualità → garantire qualità paesaggistica delle trasformazioni a livello di ambito

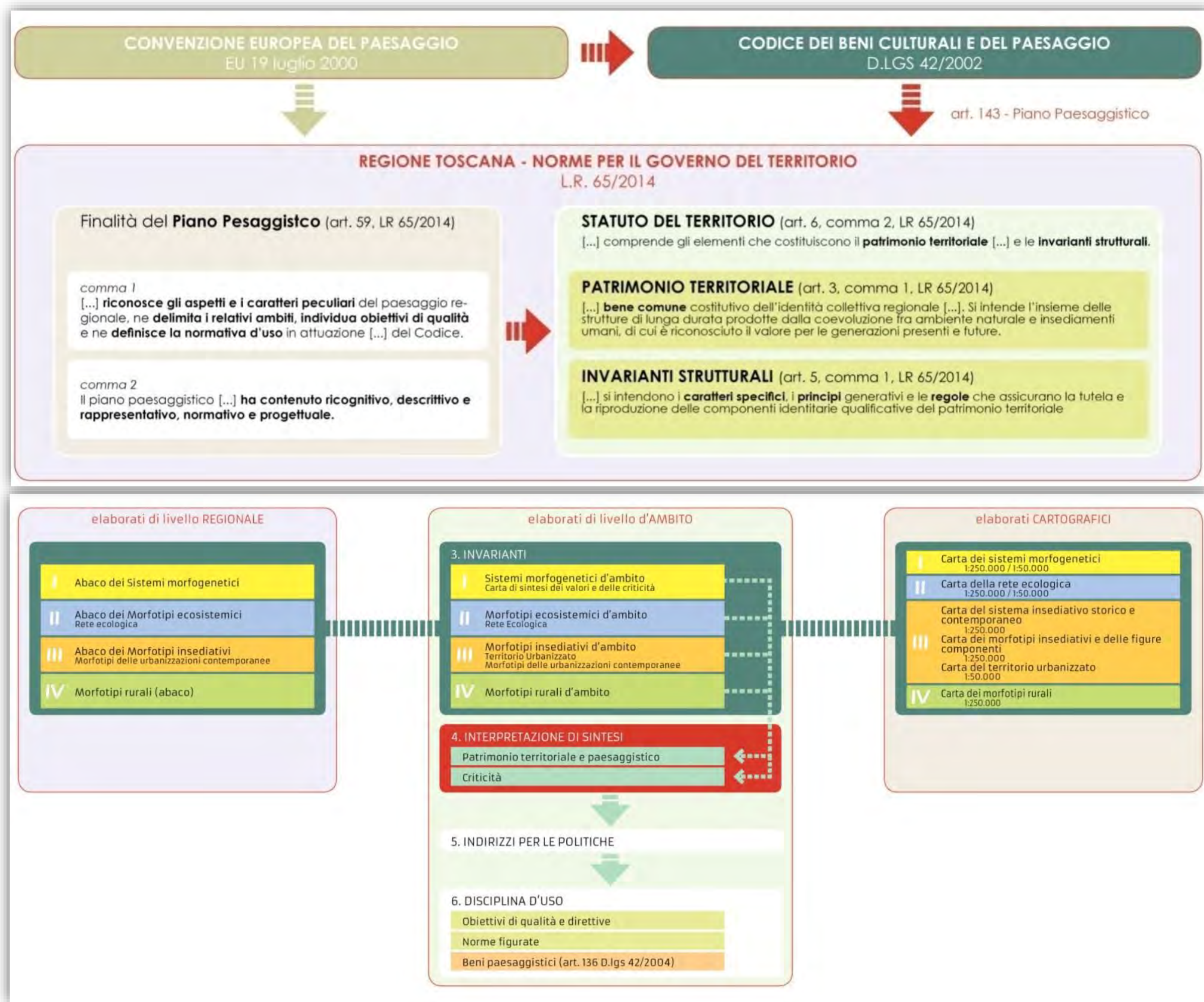
Obiettivi specifici → integrano gli obiettivi di qualità su specifiche invarianti

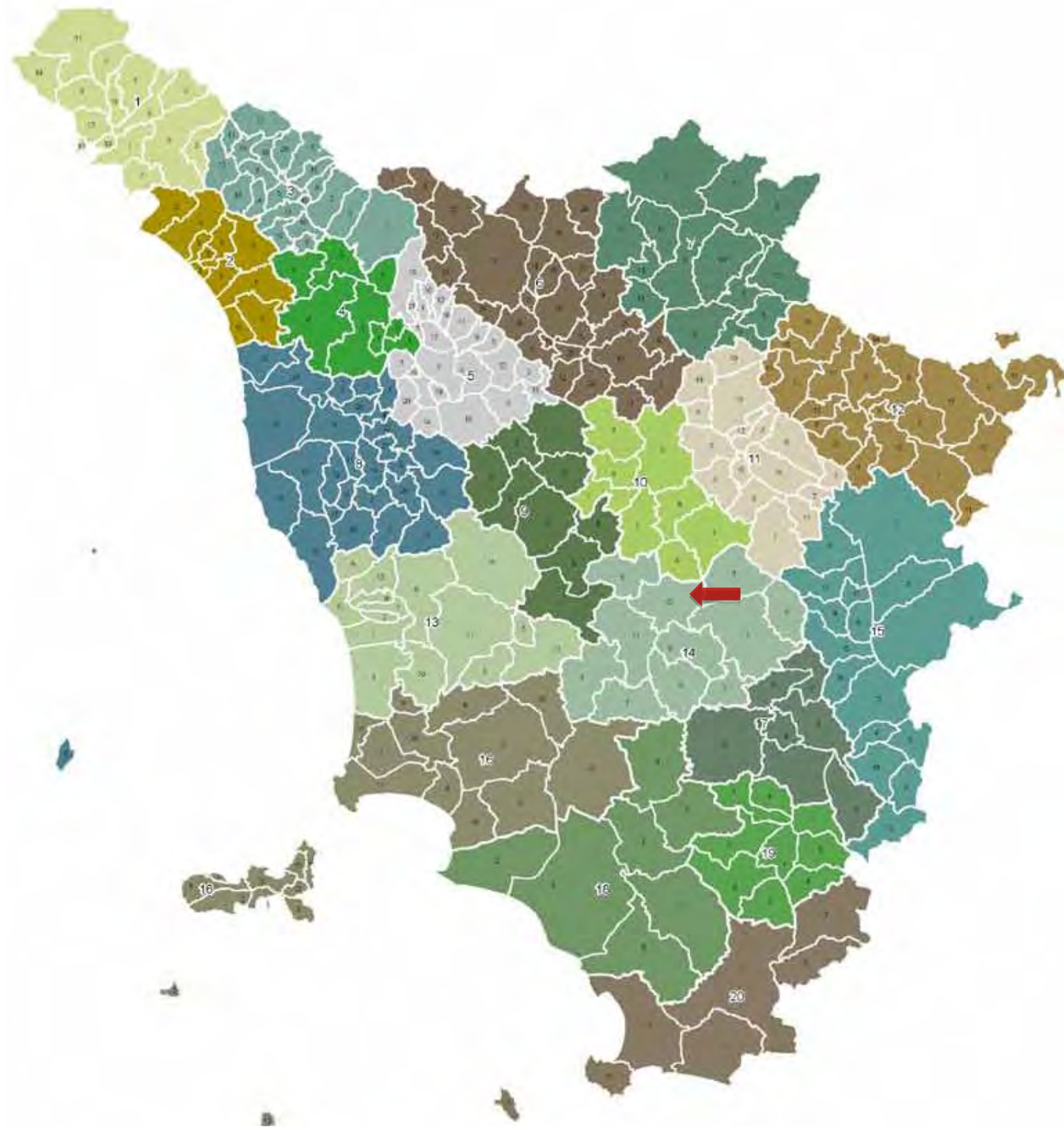
Direttive → disposizioni che impegnano enti territoriali a perseguire gli obiettivi nei piani

Orientamenti → esemplificazioni non vincolanti per l'attuazione delle direttive di ambito

Indirizzi per le politiche → riferimento alle politiche di settore per raggiungimento obiettivi







ARTICOLAZIONE TERRITORIALE DEGLI AMBITI

- 1_lunigiana
- 2_versilia e costa apuana
- 3_garfagnana e val di lima
- 4_lucchese
- 5_val di sieve e val d'arno inferiore
- 6_firenze-prato-pistoia
- 7_mugello
- 8_piana livorno-pisa-pontedera
- 9_val d'elsa
- 10_chianti
- 11_val d'arno superiore
- 12_casentino e val tiberina
- 13_val di cecina
- 14_colline di siena
- 15_piana di arezzo e val di chiana
- 16_colline metallifere
- 17_val d'orcia e val d'asso
- 18_maremma grossetana
- 19_amiatina
- 20_bassa maremma e ripiani tufacei

5 indirizzi per le politiche

Nelle aree riferibili ai sistemi della Collina, Collina e del Margine (vedi la cartografia dei sistemi morfogenetici)

- 1. perseguire azioni volte alla tutela delle risorse idriche, garantendo nei bacini idrografici la permanenza delle funzioni di ricarica degli acquiferi e indirizzando, anche a tal fine, le eventuali trasformazioni territoriali, soprattutto nelle aree della Collina calcarea.*
- 2. gestire le attività estrattive in modo compatibile con i valori ambientali, idrogeologici e paesistici e limitare, in particolare, quelle che interessano la formazione del Calcere cavernoso e delle Breccie e conglomerati a elementi di calcare cavernoso (MESa della Carta Geologica Regionale). La gestione sostenibile dell'attività estrattiva dovrebbe estendersi anche alle aree adiacenti, se sono presenti formazioni permeabili come nel sistema della Collina dei bacini neo-quaternari a sabbie dominanti. Promuovere, inoltre, interventi di ripristino dei siti estrattivi dismessi.*
- 3. contenere nei sistemi della Collina dei bacini neo-quaternari ad argille dominanti e a litologie alternate i fenomeni erosivi e la produzione di deflusso. A tal fine occorre, in particolare:*
 - prevedere, per le aree interessate da forti dinamiche erosive, la creazione di fasce di rispetto, interdette ad ogni edificazione e all'apertura di nuove strade e riservate ad attività a basso impatto, come il pascolo regimato, le tartufaie, la riproduzione della fauna selvatica, gli oliveti gestiti a fini paesaggistici e conservativi;*
 - favorire, per le aree coltivate, la riduzione dello sviluppo delle unità colturali nel senso della pendenza, la massima copertura del suolo negli avvicendamenti e nelle colture permanenti, il mantenimento di appropriati sistemi di gestione delle acque di deflusso.*
- 4. favorire la conservazione "degli elementi di impronta tradizionale dei paesaggi agricoli che si contraddistinguono per la loro multifunzionalità":*
 - contrastando i processi di abbandono delle attività agricole (nella Montagnola Senese e nei rilievi di Monticiano);*
 - contenendo al di fuori delle aree suddette le eventuali nuove espansioni residenziali, artigianali/industriali, quelle turistico-alberghiere ed evitando quelle connesse ad impianti da golf;*
 - mitigando gli impatti legati ai processi di intensificazione delle attività agricole (con particolare riferimento alle aree di pertinenza fluviale);*
 - promuovendo la conservazione attiva dei pascoli, degli oliveti e dei mosaici colturali e tutelando le caratteristiche emergenze geomorfologiche spesso immerse nei paesaggi della monocoltura cerealicola (calanchi, crete e biancane).*
- 5. migliorare o ricostituire nei paesaggi agricoli le dotazioni ecologiche (siepi, filari alberati, alberi camporili). Tali indirizzi di riqualificazione o di mantenimento del paesaggio agrario risultano prioritari per gli agroecosistemi aventi funzioni residuali di connettività ecologica tra nuclei e matrici forestali, individuati come "Direttrici di connettività da riqualificare";*
- 6. favorire la gestione forestale sostenibile finalizzata al miglioramento della qualità ecologica delle matrici forestali e alla tutela dagli incendi estivi, con particolare riferimento alle estese pinete dei rilievi di Monticiano. Favorire nel sistema di nodi forestali primari e secondari e la conservazione degli importanti habitat forestali mesofili e dei castagneti da frutto;*
- 7. favorire una gestione forestale sostenibile volta a contrastare l'espansione delle successioni secondarie sui terreni in stato di abbandono;*

- 8. contrastare nella Montagnola Senese e nella Valle della Merse, anche attraverso adeguati sostegni, i processi di abbandono delle attività agrosilvopastorali e promuovere, ove possibile, la conservazione degli importanti sistemi colturali presenti;*
- 9. prevedere interventi rivolti ad assicurare una densità faunistica sostenibile, con particolare riferimento agli ungulati, al fine di prevenire i danni alle colture arboree in fase di impianto, ai boschi in rinnovazione, alle produzioni agrarie, ed a mantenere la biodiversità negli ambienti forestali;*
- 10. razionalizzare e migliorare nella Montagnola Senese i livelli di sostenibilità ambientale delle attività estrattive marmifere e dei relativi impianti di lavorazione, valorizzando le produzioni marmifere di pregio, limitando nuove attività estrattive, recuperando i siti estrattivi dismessi e le aree di discarica. Questi indirizzi sono prioritari anche per i vasti bacini estrattivi di travertino della zona di Rapolano e per le cave situate nelle aree di pertinenza fluviale;*
- 11. garantire la permanenza delle risorse geotermali necessarie alla conservazione dei caratteristici habitat ed ecosistemi geotermali;*
- 12. garantire la tutela degli importanti fenomeni carsici superficiali e profondi - in particolare del sistema di grotte e cavità della Montagnola senese - delle aree ofiolitiche e dei rari habitat e specie serpentinicole.*
- 13. valorizzare e tutelare il sistema di Riserve Naturali Provinciali e del Sistema di Siti Natura 2000.*
- 14. tutelare nelle Crete Senesi:*
 - l'integrità morfologica e percettiva del sistema insediativo storico, costituito da centri, nuclei, complessi di valore architettonico-testimoniale (Asciano, San Giovanni d'Asso, Rapolano, Lucignano d'Arbia, Buonconvento);*
 - i complessi di matrice rurale di Serravalle, della fattoria Piana, della villa-fattoria Chigi-Saracini, l'abbazia di Monte Oliveto Maggiore e la Grancia di Cuna, il loro intorno paesaggistico e gli elementi di corredo arboreo che ne esaltano la rilevanza percettiva (filari alberati che circondano un'emergenza architettonica o costeggiano un percorso matrice di crinale). Vanno salvaguardate, inoltre, le visuali panoramiche che traggono tali insediamenti e i rapporti di reciproca intervisibilità.*
- 15. garantire azioni volte al mantenimento dell'integrità del sistema insediativo (composto da pochi nuclei accentrati collocati sui supporti più stabili), della maglia rada dell'edilizia rurale e delle corone di colture che contornano alcuni dei nuclei storici.*

Nelle aree riferibili ai sistemi di Pianura e Fondovalle (vedi la cartografia dei sistemi morfogenetici)

- 16. limitare nelle pianure alluvionali e nelle basse colline i processi di urbanizzazione e consumo di suolo agricolo, con particolare riferimento alla Piana di Rosia e a Pian del Lago e alle aree di pertinenza fluviale dei fiumi Merse, Ombrone e Arbia, alle zone agricole tra Asciano e Rapolano, evitando la saldatura dell'urbanizzato lungo gli assi infrastrutturali e mantenendo gli attuali varchi inedificati (in particolare lungo la Superstrada FI-SI, la Siena-Bettolle, la Cassia o lungo la SP 73, evitando la saldatura tra le zone industriali);*
- 17. mitigare l'effetto barriera delle infrastrutture stradali esistenti o in corso di ammodernamento, ("barriere infrastrutturali principali da mitigare") e nelle aree interessate da "direttrici di connettività da riqualificare o ricostituire" (ad esempio tra i boschi della Montagnola Senese e quelli del Chianti), evitando nuovi processi di urbanizzazione e*

artificializzazione delle pianure alluvionali contermini agli assi infrastrutturali (in particolare per le aree di pertinenza fluviale del Fiume Merse e dei suoi affluenti);

18. perseguire una gestione delle fasce ripariali e dei terrazzi ghiaiosi finalizzata al miglioramento del continuum ecologico degli ecosistemi fluviali, anche attuando interventi di riqualificazione e di ricostituzione delle vegetazione ripariale dove interrotta (con priorità per le aree classificate come corridoi ecologici fluviali da riqualificare), migliorando la gestione della vegetazione ripariale a fini idraulici, o attraverso l'individuazione di idonee fasce di mobilità fluviale da destinare alla dinamica naturale;

19. avviare nei terrazzi fluviali azioni volte al miglioramento dei livelli di sostenibilità dei siti estrattivi esistenti:

- limitando la realizzazione di nuovi siti estrattivi o di altri interventi in grado di alterare gli assetti morfologici ed ecosistemici;
- promuovendo interventi di riqualificazione ambientale per le aree interessate da ex bacini estrattivi.

20. garantire azioni volte al miglioramento dei livelli qualitativi e quantitativi delle risorse idriche, con particolare riferimento al fiume Ombrone, alla Merse e alle importanti risorse idriche superficiali e profonde della Piana di Rosia e di Pian del Lago.

21. salvaguardare l'impianto viario storico, ramificato che relaziona la città di Siena al suo "contado" e ai sistemi territoriali ad essa connessi (Masse-Berardenga, Montagnola-Val di Merse, Crete e Val d'Orcia, evitando ulteriori processi di urbanizzazione diffusi e concentrati nel territorio rurale e lungo la viabilità radiale:

- mantendendo i varchi ineditati;
- salvaguardando, riqualificando e valorizzando gli spazi agricoli periurbani;
- garantendo che le nuove trasformazioni non alterino i caratteri percettivi dell'insediamento storico e del suo intorno paesaggistico e si pongano in continuità e coerenza con essi (skyline urbano, trame agrarie e poderali, filari alberati).

22. evitare la saldatura delle conurbazioni lineari lungo i principali assi infrastrutturali (con particolare attenzione alle urbanizzazioni nella valle dell'Arbia/ Ombrone lungo la via Cassia, quali isola d'Arbia, Ponte a Tressa, Cuna, Monteroni d'Arbia e Buonconvento), mantenendo i varchi ineditati e le visuali verso le emergenze paesaggistiche circostanti;

23. tutelare la struttura insediativa storica (caratteristica del sistema mezzadrile) e le relazioni morfologiche, percettive e, ove possibile, funzionali fra manufatti rurali e paesaggio agrario, privilegiandone il riuso in funzione di attività connesse all'agricoltura;

24. promuovere azioni volte alla tutela e valorizzazione del patrimonio connettivo storico costituito dalla viabilità matrice e dalle ferrovie, anche nell'ottica di una loro integrazione con una rete della mobilità dolce per la fruizione delle risorse paesaggistiche dell'ambito (con particolare riferimento alla ferrovia storica Asciano-Monte Antico e le connesse stazioni);

25. orientare, ove possibile, anche attraverso adeguati sostegni, i nuovi processi di intensivizzazione colturale verso la realizzazione di soluzioni che prevedano adeguate dotazioni ecologiche (siepi, filari alberati, alberi camporili) in grado di preservare la qualità paesistica del territorio rurale e i livelli di permeabilità ecologica;

26. garantire azioni volte a preservare la leggibilità della relazione tra sistema insediativo storico e paesaggio agrario, attraverso:

- la tutela dell'integrità morfologica degli insediamenti storici;

- ove possibile, la conservazione di una fascia di oliveti o di altre colture nel loro intorno paesistico e lungo la viabilità di crinale.

27. favorire, ove possibile, anche attraverso forme di sostegno finanziario e nel rispetto della competitività economica delle attività agricole, il mantenimento dei coltivi di impronta tradizionale e la realizzazione, nelle ristrutturazioni agricole, di una rete di infrastrutturazione paesaggistica ed ecologica il più possibile continua.

Il riferimento alla sezione 5.1 del co.4 del citato art. 13 si ritiene un refuso del testo della Disciplina del PIT/PPR adottato, il riferimento è alla Sezione 6.1.

6.1 Obiettivi di qualità e direttive

Obiettivo1

Tutelare i valori paesaggistici della città di Siena, del suo territorio e delle Masse della Berardenga, costituiti dalle relazioni tra un sistema insediativo denso e ramificato di centri, nuclei ed emergenze storico-culturali disposti sui crinali, il mosaico tradizionale delle colture arboree e un complesso sistema di valori geomorfologici ed ecologici

Direttive correlate

Gli enti territoriali e i soggetti pubblici, negli strumenti della pianificazione, negli atti del governo del territorio e nei piani di settore, ciascuno per propria competenza, provvedono, ai sensi dell'art.4 della Disciplina del Piano, a:

1.1 Evitare i processi di urbanizzazione diffusi lungo la viabilità principale e secondaria e lo sfrangiamento del tessuto urbano, anche attraverso la riqualificazione del margine della città e il mantenimento dei varchi ineditati esistenti, e contrastare interventi edilizi che possano ostacolare la fruizione visiva da e verso Siena al fine di tutelare l'integrità percettiva e morfologica della città di Siena quale fulcro territoriale di eccezionale valenza paesistica ed esempio paradigmatico della regola storica dei centri di crinale strettamente connessi con il paesaggio rurale.

1.2 Assicurare che eventuali nuove espansioni e nuovi carichi insediati vi siano coerenti per tipi edilizi, materiali, colori ed altezze, e opportunamente inseriti nel contesto paesaggistico senza alterarne la qualità morfologica e percettiva

Orientamenti:

- i processi di urbanizzazione sono da evitare lungo la viabilità principale (con particolare attenzione all'asse Siena-Firenze in direzione di Monteriggioni, alla Siena-Bettole in direzione Castelnuovo Berardenga e alla Cassia verso Monteroni d'Arbia) e secondaria (con riferimento ai tessuti residenziali isolati lungo le strade provinciali di Montevarchi e Monteaperti quali Ponte a Bozzone, San Giovanni a Cerreto, Pianella, San Piero),

1.3 salvaguardare la struttura insediativa d'impianto storico che si snoda lungo i percorsi a raggiera in uscita, localizzati prevalentemente sui crinali sabbiosi, in direzione delle principali polarità (Arezzo, Firenze, Grosseto) e dei territori del contado (Masse-Berardenga, Montagnola-Val di Merse, Crete e Val d'Orcia)

Orientamenti:

- preservare la continuità tra l'insediamento, le aree coltivate situate nelle valli interposte e adiacenti al circuito murario, e il tessuto agricolo circostante articolato in un mosaico di appezzamenti occupati da seminativi, oliveti e piccoli vigneti e punteggiato da numerose ville-fattoria e case coloniche.

1.4 Mantenere la leggibilità della struttura insediativa di crinale, evitando nuove espansioni che alterino l'integrità morfologica e percettiva dei centri e nuclei storici (con particolare riferimento a Castelnuovo Berardenga), nonché la loro relazione con il supporto geomorfologico; tutelare, altresì, le visuali panoramiche che riguardano tali insediamenti e i rapporti di reciproca intervisibilità;

1.5 Tutelare l'integrità morfologica e architettonica degli aggregati minori e dei manufatti edilizi di valore storico/testimoniale o di carattere tradizionale (pievi, borghi e fortificazioni, ville-fattoria, case coloniche) e la relazione tra questi e il loro intorno territoriale;

1.6 Tutelare le relazioni fra viabilità storica e supporto geomorfologico, assicurando che eventuali modifiche del tracciato stradale posto sulle dorsali mantengano una posizione di crinale e si adattino alla morfologia del terreno. Tutelare e riqualificare le relazioni tra viabilità storica e territorio agricolo mediante la conservazione o ricostituzione del corredo arboreo, dei manufatti minori, delle opere di sostegno dei versanti;

1.7 Valorizzare i caratteri identitari del paesaggio agrario delle colline senesi favorendo il mantenimento di un'agricoltura innovativa che coniughi competitività economica con ambiente e paesaggio.

1.8 Negli interventi di rimodellamento, soggetti ad autorizzazione idrogeologica ed incidenti sull'assetto idrogeomorfologico, garantire, nel caso di modifiche sostanziali della maglia agraria, che le soluzioni funzionali individuate siano coerenti (per forma e dimensione) con il contesto paesaggistico, prevedendo altresì adeguate dotazioni ecologiche in grado di migliorarne i livelli di permeabilità.

1.9 Negli interventi di nuova edificazione assicurare la coerenza con il contesto paesaggistico per forma dimensione localizzazione;

1.10 Riqualificare i contesti interessati da fenomeni di semplificazione dell'infrastrutturazione ecologica e paesaggistica anche al fine di mantenere e recuperare le direttrici di connettività ecologica;

1.11 garantire l'equilibrio idrogeologico valutando modalità di impianto dei vigneti che assecondino la morfologia del suolo e prevedendo, ove necessario, l'interruzione delle pendenze più lunghe anche al fine di contenere i fenomeni erosivi;

1.12 Tutelare e valorizzare la rete dei percorsi e delle infrastrutture storiche anche prevedendo la sua integrazione con una rete di mobilità dolce per la fruizione delle risorse paesaggistiche dell'ambito.

Obiettivo2

Tutelare i caratteri strutturanti il paesaggio delle Crete Senesi connotato da straordinari valori estetico-percettivi dati dall'associazione tra morfologie addolcite, uniformità dei seminativi nudi, rarefazione del sistema insediativo, nonché da importanti testimonianze storico-culturali e da significative emergenze geomorfologiche e naturalistiche

Direttive correlate

Gli enti territoriali e i soggetti pubblici, negli strumenti della pianificazione, negli atti del governo del territorio e nei piani di settore, ciascuno per propria competenza, provvedono, ai sensi dell'art.4 della Disciplina del Piano, a:

2.1 tutelare l'integrità morfologica e percettiva del sistema insediativo storico, costituito da centri, nuclei, complessi di valore architettonico-testimoniale evitando nuove espansioni al di fuori del territorio urbanizzato, sui versanti e nelle aree di fondovalle, contrastando la saldatura lungo gli assi infrastrutturali

Orientamenti:

- tutelare in particolar modo i centri storici di Asciano, San Giovanni d'Asso, Rapolano, Lucignano d'Arbia, Buonconvento, nonché i complessi di matrice rurale di Serravalle, della fattoria Piana, della villa-fattoria Chigi-Saracini, l'abbazia di Monte Oliveto Maggiore e la Grancia di Cuna;
- evitare i fenomeni di saldatura lungo gli assi infrastrutturali con particolare attenzione alle urbanizzazioni nella valle dell'Arbia/Ombrone lungo la via Cassia, quali isola d'Arbia, Ponte a Tressa, Cuna, Monteroni d'Arbia e Buonconvento;
- predisporre forme di riqualificazione degli interventi edilizi non correttamente inseriti nel contesto o dissonanti rispetto ai valori storici di riferimento;
- salvaguardare le visuali panoramiche che riguardano gli insediamenti storici, i rapporti di reciproca intervisibilità e le valenze percettive legate anche alla presenza di elementi di corredo arboreo attorno a emergenze storico-architettoniche e lungo tratti di viabilità fondativa.

2.2 Tutelare le relazioni morfologiche, percettive e, ove possibile, funzionali fra manufatti rurali e paesaggio agrario, contenendo gli effetti di trasformazione paesaggistica dei processi di deruralizzazione dell'edilizia storica, evitando la dispersione insediativa e perseguendo modalità di corretto inserimento paesaggistico per le nuove volumetrie;

2.3 Preservare la combinazione tra morfologia dei suoli, seminativi nudi, calanchi, crete, biancane, e residue isole di bosco storicamente note come "banditelle" per il proprio valore fortemente identitario espresso nel contesto dell'ambito.

Orientamenti:

- evitare con la creazione e l'ampliamento di campi da golf, rimodellamenti dei suoli che alterano l'identità dei luoghi e gli equilibri idrogeomorfologici;
- mantenere o introdurre gli elementi di diversificazione paesaggistica ed ecologica (corredo vegetazionale della maglia agraria, zone tampone rispetto al reticolo idrografico, "banditelle") con particolare riferimento alle direttrici di connettività da ricostituire e da riqualificare (individuate nella Carta della rete ecologica), alle aree di pertinenza fluviale e ai terrazzi ghiaiosi con particolare riferimento alle aree classificate come corridoi ecologici fluviali da riqualificare (individuati nella Carta della rete ecologica);

2.4 tutelare integralmente le residue forme erosive, (particolarmente rilevanti nel territorio di Asciano e San Giovanni d'Asso) evitandone la cancellazione e prevedendo fasce di rispetto destinate ad attività a basso impatto;

2.5 nei processi di trasformazione che interessano le aree coltivate delle Colline dei bacini neo-quaternari ad argille dominanti e a litologie alternate (individuato nella Carta dei

sistemi morfogenetici) garantire sistemazioni geomorfologiche che prevengano fenomeni erosivi anche attraverso appropriati sistemi di gestione delle acque di deflusso.

2.6 Tutelare le aree tartufigene per il valore agricolo, economico e storico-culturale di questa produzione di eccellenza, tradizionalmente legata ad alcuni contesti.

Obiettivo 3

Tutelare l'elevato valore paesistico, naturalistico e idrogeologico del territorio della Montagnola, dei rilievi di Monticiano e dell'alta valle del Merse, attraversato dall'importante sistema idrografico dei fiumi Merse e Farma, e favorire il mantenimento del mosaico di coltivi e pascoli che interrompono la copertura forestale

Direttive correlate

Gli enti territoriali e i soggetti pubblici, negli strumenti della pianificazione, negli atti del governo del territorio e nei piani di settore, ciascuno per propria competenza, provvedono, ai sensi dell'art.4 della Disciplina del Piano, a:

3.1 Tutelare il sistema di aree carsiche della Montagnola (Collina Calcarea individuata nella carta dei Sistemi Morfogenetici), a cui soggiace un sistema di acquiferi di importanza strategica a livello regionale.

Orientamenti:

- Contrastare i processi di impermeabilizzazione delle superfici di ricarica delle falde;
- migliorare la gestione delle superfici boscate, pascolate e quelle coltivate a bassa intensità;
- migliorare la sostenibilità delle attività estrattive.

3.2 Migliorare la qualità ecosistemica complessiva degli ambienti fluviali e il loro grado di continuità ecologica trasversale e longitudinale, riducendo i processi di artificializzazione degli alvei, delle sponde e delle aree di pertinenza fluviale, con priorità per l'area classificata come corridoio ecologico fluviale da riqualificare nella Carta della rete ecologica, con particolare riferimento al fiume Ombrone e alla Merse;

3.3 arginare i processi di abbandono e di rinaturalizzazione del mosaico agrosilvopastorale composto da seminativi e pascoli a campi chiusi, riccamente infrastrutturati dal punto di vista paesistico ed ecologico, che costituiscono il vasto nodo della rete degli agroecosistemi compreso tra Chiusdino e Monticiano (individuato nella Carta della rete ecologica), favorendo lo sviluppo di un'agricoltura innovativa che coniughi competitività economica con ambiente e paesaggio;

3.4 migliorare il valore paesistico ed ecologico delle aree boscate a prevalenza di castagneti, boschi mesofili misti e pinete.

Orientamenti:

- migliorare le aree boscate con particolare riferimento ai nodi primari e secondari della rete ecologica forestale individuati nella carta della rete ecologica (comprensivi delle Riserve Naturali Tocchi e dell'Alto Merse) anche attraverso la gestione forestale sostenibile delle matrici forestali e la conservazione dei castagneti da frutto;
- preservare i valori paesistici e storico culturali di significative emergenze culturali quali l'Abbazia di San Galgano, Monteriggioni, la Pieve di San Giovanni a Sovicille e dei nuclei storici di Chiusdino, Ciciano, Stigliano, San Lorenzo a Merse contornati da piccole isole di coltivi perlopiù di impianto tradizionale che interrompono la continuità del manto boschivo;

- contenere i processi di urbanizzazione e consumo di suolo al di fuori del territorio urbanizzato nelle aree di pertinenza fluviale del fiume Merse, nella pianura di Pian di Rosia e nella relativa fascia pedecollinare, limitando ulteriori espansioni degli insediamenti residenziali e produttivi (anche attraverso la loro riconversione in "aree produttive ecologicamente attrezzate") e salvaguardando i varchi ineditati.

Obiettivo 4

Garantire la permanenza e la riproduzione delle risorse geotermali, nonché la preservazione dei valori estetico-percettivi ad esse legate

Direttive correlate

Gli enti territoriali e i soggetti pubblici, negli strumenti della pianificazione, negli atti del governo del territorio e nei piani di settore, ciascuno per propria competenza, provvedono, ai sensi dell'art. 4 della Disciplina del Piano, a:

4.1 - salvaguardare i valori scenografici dei numerosi affioramenti presenti con particolare riferimento a Rapolano e Petriolo, anche attraverso una corretta gestione del ciclo delle acque dalle sorgenti agli stabilimenti termali e agli impluvi naturali;

4.2 - individuare zone di rispetto delle sorgenti termali ove limitare gli emungimenti; programmare forme di valorizzazione turistica sostenibile e predisporre piani di gestione complessiva delle attività termali in grado di tutelare anche le importanti emergenze geomorfologiche e naturalistiche legate alle risorse geotermali.

Obiettivo 5

Razionalizzare e migliorare i livelli di sostenibilità ambientale delle attività estrattive marmifere e dei relativi impianti di lavorazione nella Montagnola Senese, dei vasti bacini estrattivi di travertino della zona di Rapolano e delle cave situate nelle aree di pertinenza fluviale

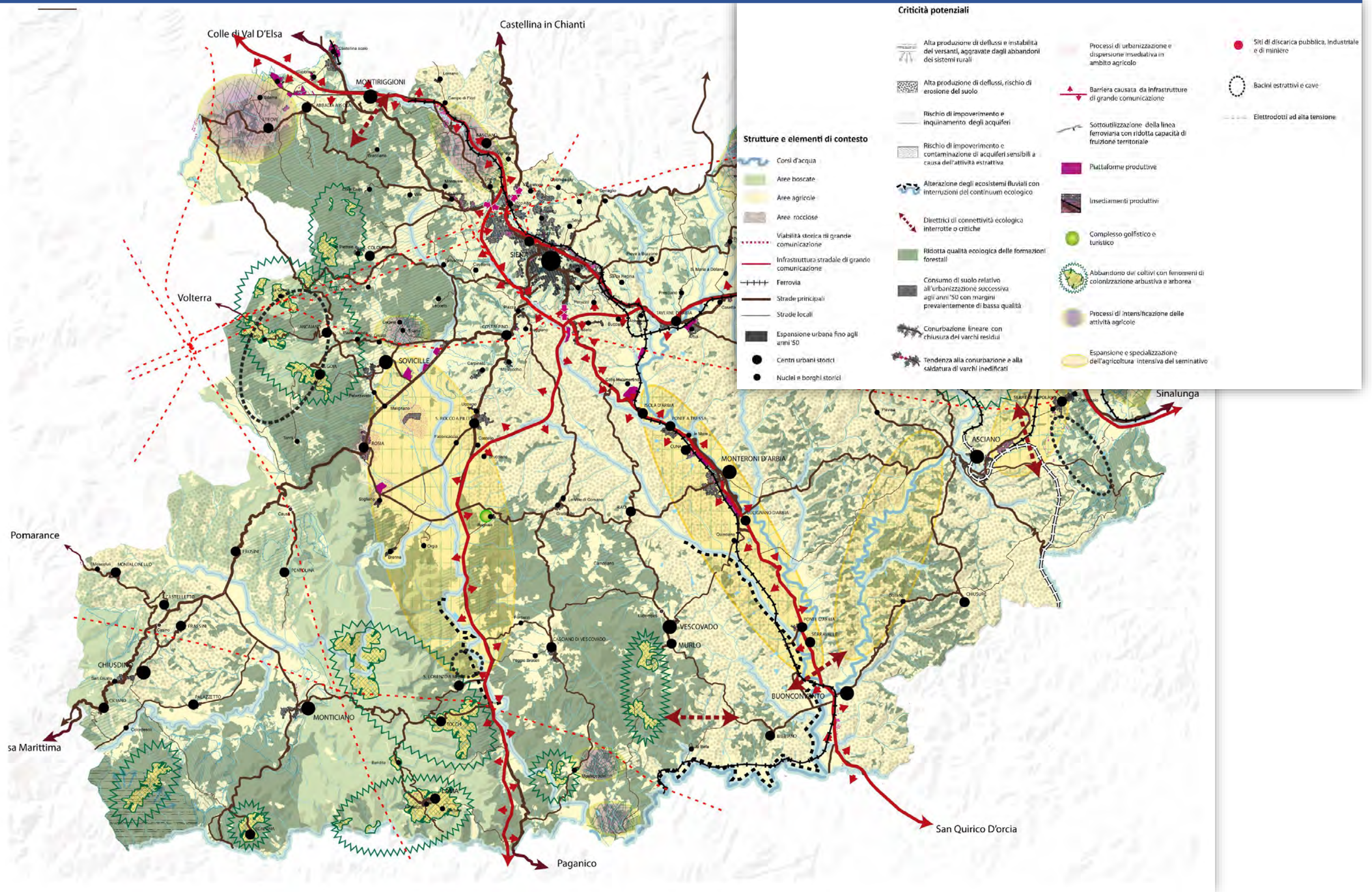
Direttive correlate

Gli enti territoriali e i soggetti pubblici, negli strumenti della pianificazione, negli atti del governo del territorio e nei piani di settore, ciascuno per propria competenza, provvedono, ai sensi dell'art. 4 della Disciplina del Piano, a:

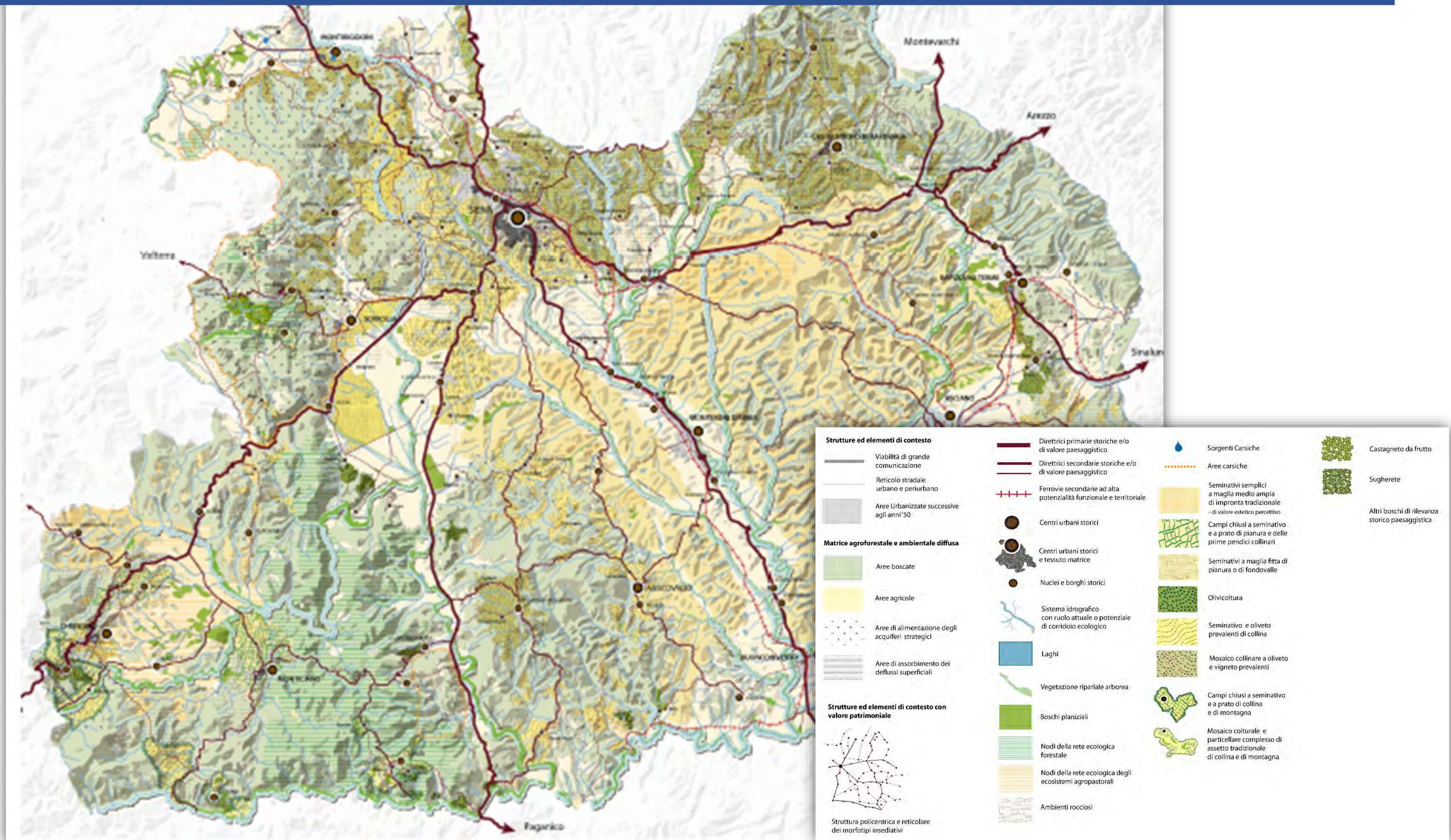
5.1 - valorizzare le produzioni marmifere di pregio e limitare la realizzazione di nuove attività estrattive, recuperando i siti dismessi e le aree di discarica.

Le carte di sintesi delle criticità del patrimonio territoriale e paesaggistico nella Scheda d'ambito

Nelle schede di paesaggio: Le criticità sono intese come le dinamiche o le pressioni che alterano le qualità e le relazioni del patrimonio territoriale pregiudicandone la riproducibilità. Individuate mediante l'esame dei rapporti strutturali intercorrenti fra le quattro invarianti in linea con la definizione di patrimonio territoriale, sono formulate, generalmente, come relazioni tra il sistema insediativo storico, il supporto idrogeomorfologico, quello ecologico e il territorio agroforestale. Le criticità dell'ambito completano quelle contenute negli abachi, validi per tutto il territorio regionale, e integrano gli 'indirizzi' contenuti nella scheda d'ambito, relativi a ciascuna invariante.



La carta del patrimonio è il punto di partenza che ci consente di visualizzare quei valori paesaggistici e territoriali che l'Obiettivo di qualità, le direttive correlate e gli orientamenti intendono tutelare ("straordinari valori estetico-percettivi dati dall'associazione tra morfologie addolcite, uniformità dei seminativi nudi, rarefazione del sistema insediativo, nonché da importanti testimonianze storico-culturali e da significative emergenze geomorfologiche e naturalistiche ...")



Vincoli nel PIT/PPR

Come detto i beni paesaggistici, ai sensi del Decreto Legislativo 42/2004 e s.m.i., sono suddivisi in:

1. beni vincolati con provvedimento ministeriale o regionale di "dichiarazione di notevole interesse pubblico" (art. 136) costituiti dalle cose immobili che hanno cospicui caratteri di bellezza naturale o di singolarità geologica, le ville, i giardini e i parchi che si distinguono per la loro non comune bellezza, i complessi di cose immobili che compongono un caratteristico aspetto avente valore estetico e tradizionale, le bellezze panoramiche considerate come quadri e così pure quei punti di vista o di belvedere, accessibili al pubblico, dai quali si goda lo spettacolo di quelle bellezze;
2. beni vincolati per legge (art. 142) e cioè elementi fisico-geografici (coste e sponde, fiumi, rilievi, zone umide), utilizzazioni del suolo (boschi, foreste e usi civici), testimonianze storiche (università agrarie e zone archeologiche), parchi e foreste.

Ai sensi dell'art. 142 le aree tutelate per legge sono:

- a) i territori costieri compresi in una fascia della profondità di 300 metri dalla linea di battigia, anche per i terreni elevati sul mare;
- b) i territori contermini ai laghi compresi in una fascia della profondità di 300 metri dalla linea di battigia, anche per i territori elevati sui laghi;
- c) i fiumi, i torrenti, i corsi d'acqua iscritti negli elenchi previsti dal testo unico delle disposizioni di legge sulle acque ed impianti elettrici, approvato con regio decreto 11 dicembre 1933, n. 1775, e le relative sponde o piedi degli argini per una fascia di 150 metri ciascuna;
- d) le montagne per la parte eccedente 1.600 metri sul livello del mare per la catena alpina e 1.200 metri sul livello del mare per la catena appenninica e per le isole;
- e) i ghiacciai e i circhi glaciali;
- f) i parchi e le riserve nazionali o regionali, nonché i territori di protezione esterna dei parchi;
- g) i territori coperti da foreste e da boschi, ancorché percorsi o danneggiati dal fuoco, e quelli sottoposti a vincolo di rimboschimento, come definiti dall'articolo 2, commi 2 e 6, del decreto legislativo 18 maggio 2001, n. 227;
- h) le aree assegnate alle università agrarie e le zone gravate da usi civici;
- i) le zone umide incluse nell'elenco previsto dal d.P.R. 13 marzo 1976, n. 448;
- j) i vulcani;
- k) le zone di interesse archeologico.

Per quanto attiene invece ai beni paesaggistici di cui all'art.142 del Codice, le cosiddette "aree tutelate per legge", essi sono stati individuati sulla base dell'articolazione prevista dal D. Lgs 42/2004 ed ereditati dalla L.431/1985, nota come legge Galasso.

Ciascuna categoria di beni è stata oggetto di una specifica ricognizione, delimitazione e rappresentazione, nonché dell'elaborazione di una specifica disciplina, raccolta nell'elaborato 8B: "Disciplina dei beni paesaggistici ai sensi degli artt.134 e 157 del Codice."

Particolarmente importanti nella disciplina dei beni paesaggistici sono le parti prescrittive che entrano immediatamente in vigore ed alle quali devono attenersi gli strumenti urbanistici elaborati successivamente all'adozione del PIT.

La rappresentazione cartografica delle aree di cui all'art.142 lettere a), b), c), d), g) del Codice per la metodologia utilizzata e per la natura stessa dei beni ha valore meramente ricognitivo

e che nelle procedure di adeguamento e conformazione degli strumenti urbanistici al piano paesaggistico possono essere proposte le precisazioni previste nelle direttive della specifica disciplina e un quadro conoscitivo di maggior dettaglio che, una volta validate dal MIBACT e dalla Regione Toscana, sono recepite negli elaborati del piano.

La Disciplina dei Beni Paesaggistici

Ai sensi del Codice, il Piano contiene la cosiddetta "vestizione", ovvero la codificazione della descrizione, interpretazione e disciplina dei beni paesaggistici vincolati ai sensi di specifici decreti (art.136 del Codice) o di legge (art.142 del Codice).

Come indicato nella relazione generale del piano paesaggistico "la vestizione dei vincoli per decreto" è costituita dai seguenti elaborati:

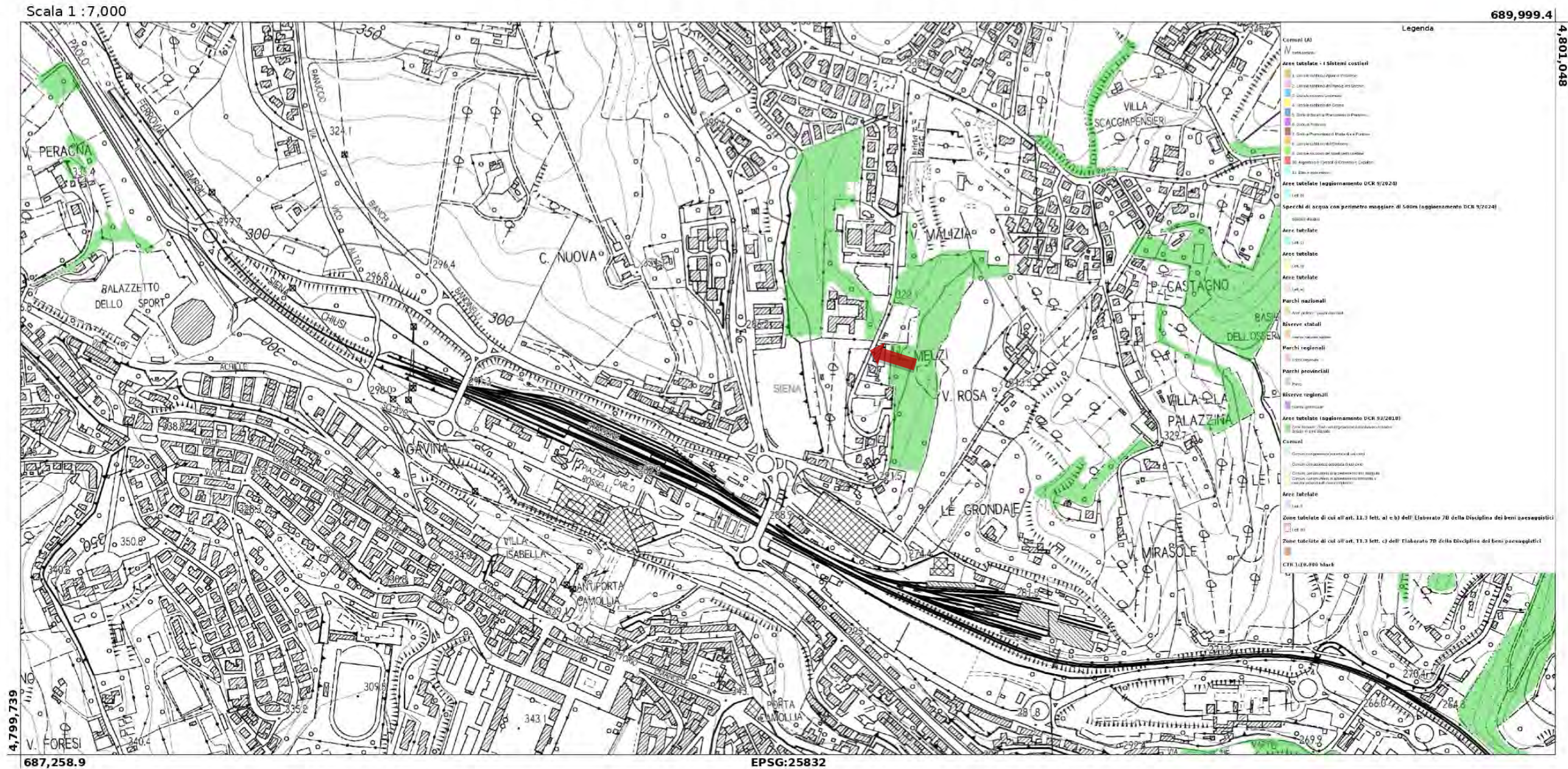
Elenco dei vincoli relativi alle aree di notevole interesse pubblico di cui all'art. 136 del Codice; Elenco delle aree per i quali, alla data di entrata in vigore del Codice, risulta avviato il procedimento di dichiarazione di notevole interesse pubblico e relative Schede identificative; Schede relative alle aree di notevole interesse pubblico di cui all'art. 136 del Codice, contenenti:

- **Sezione 1** - Identificazione del vincolo
- **Sezione 2** - Analitico descrittiva del vincolo
- **Sezione 3** - Cartografia identificativa del vincolo scala 1:10.000
- **Sezione 4** – Elementi identificativi, identificazione dei valori e valutazione della loro permanenza-trasformazione, disciplina d'uso articolata in Indirizzi, Direttive, Prescrizioni d'uso.

Completano infine questa parte l'Elenco dei vincoli da sottoporre alla commissione paesaggistica regionale; l'Elenco dei vincoli ai sensi della legge 778/1922 e relative schede identificative; e infine il Modello di scheda di rilevamento delle aree gravemente compromesse o degradate formalmente condivisa con il Ministero.



Cartografia del PIT con valenza di Piano Paesaggistico



L'area di variante non è ricompresa nelle aree tutelate per legge ai sensi dell'art.142 del D.lgs 42/2004



Regione Toscana

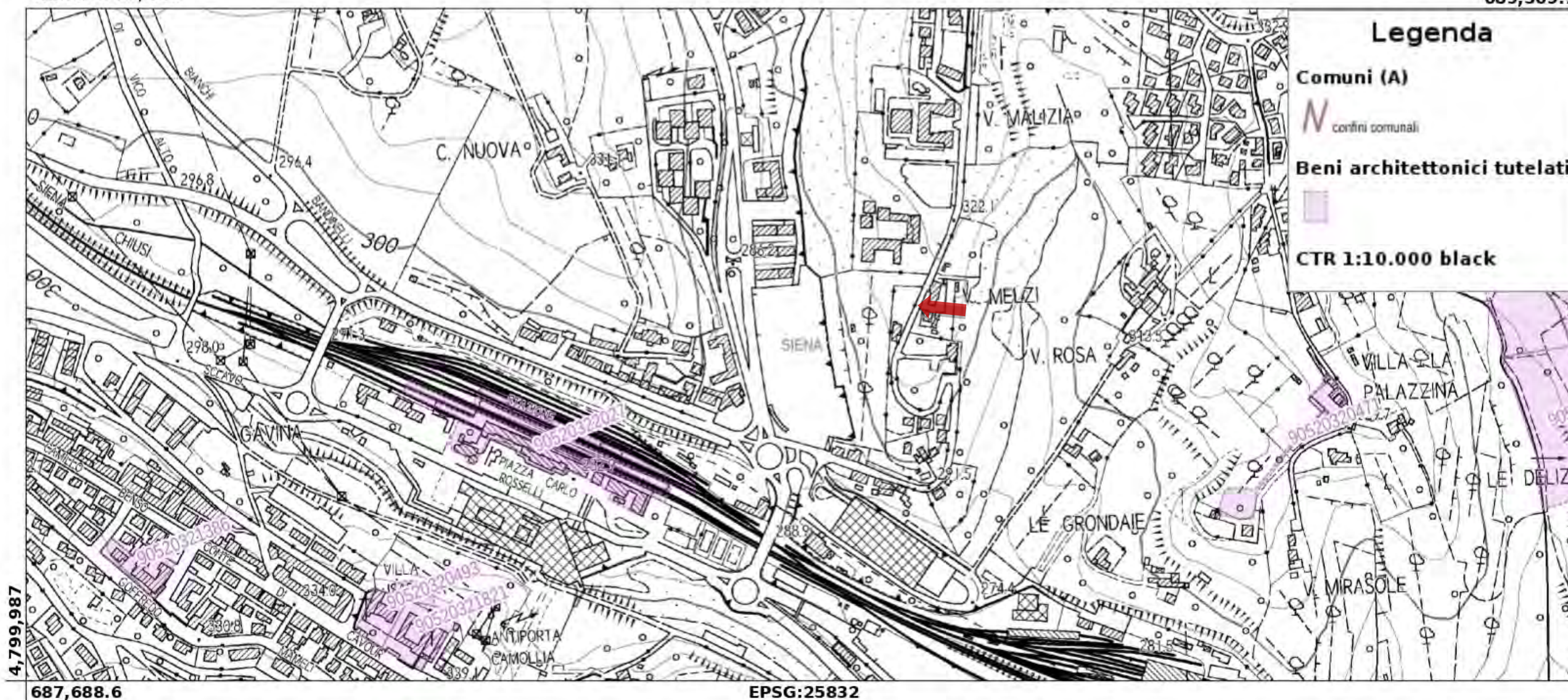


MINISTERO
PER I BENI E
LE ATTIVITÀ
CULTURALI

Beni architettonici tutelati ai sensi della Parte II D.Lgs 42/2004

Scala 1 : 7,000

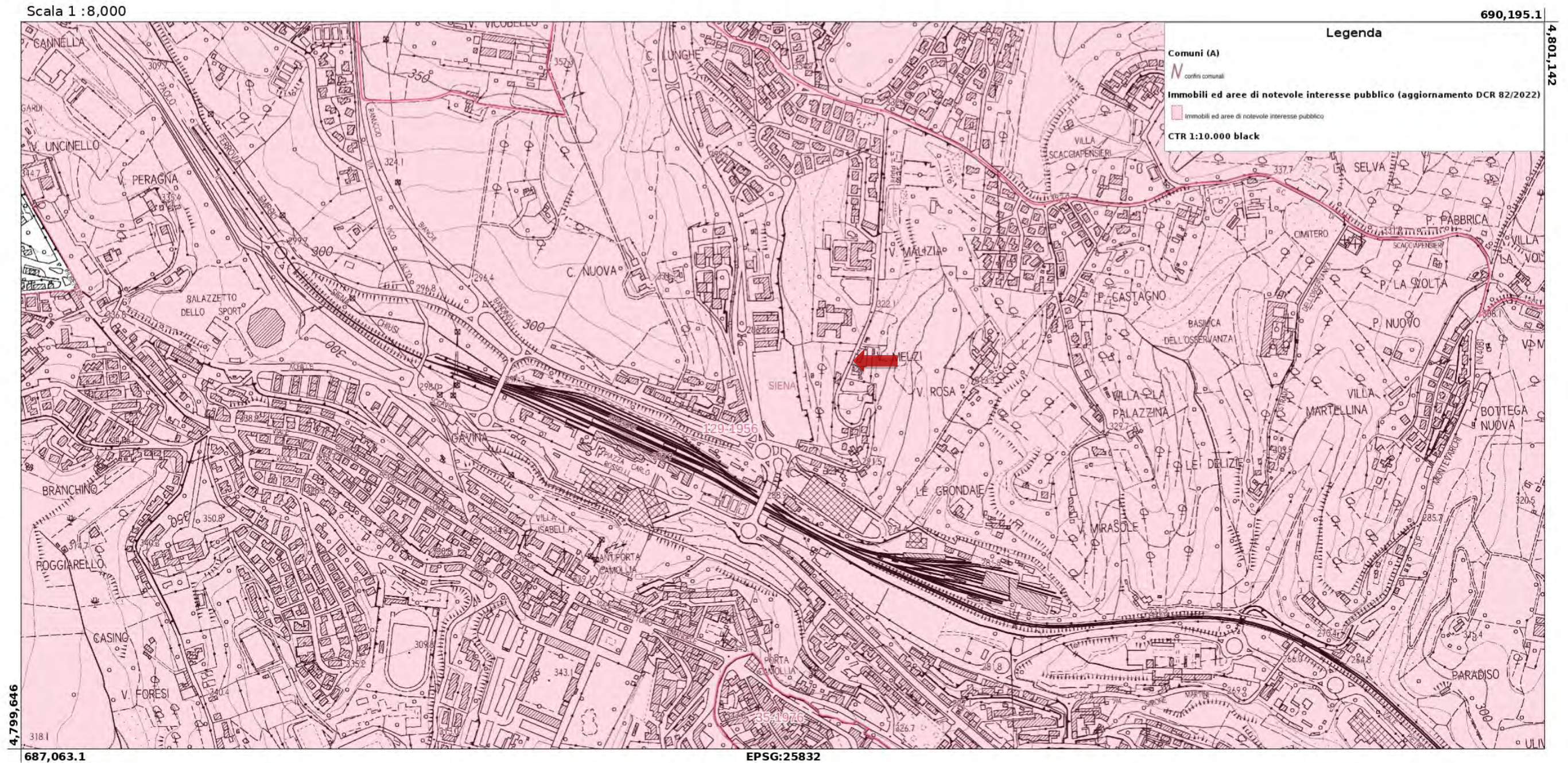
689,569.7



Nell'area di variante non sono presenti beni architettonici tutelati



Cartografia del PIT con valenza di Piano Paesaggistico



L'area di variante è ricompresa nelle aree tutelate di cui all'art.136 D.lgs. 42/2004, per vincolo apposto con D.M. 14/05/1956 G.U. 129 del 1956



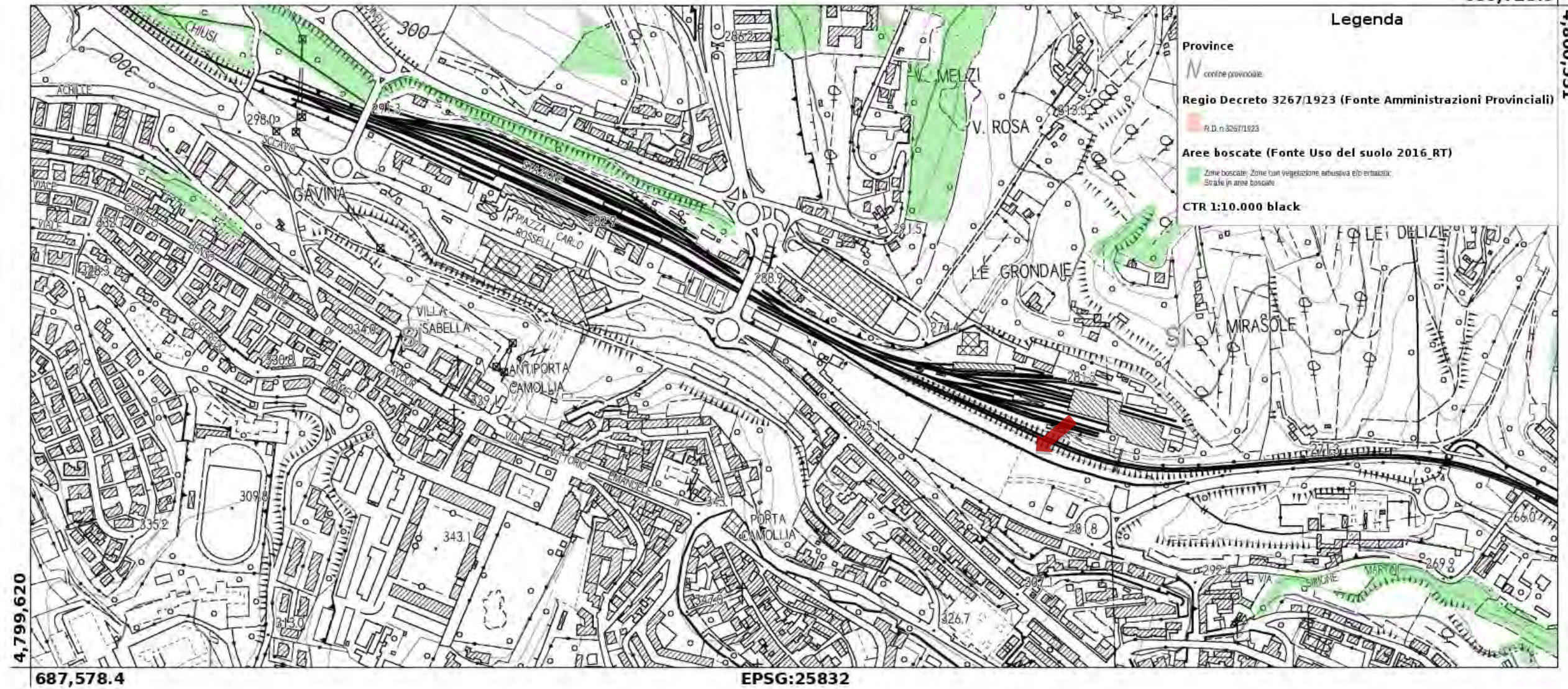
Regione Toscana



Regione Toscana - SIPT: Vincolo idrogeologico

Scala 1 : 8,000

689,728.9



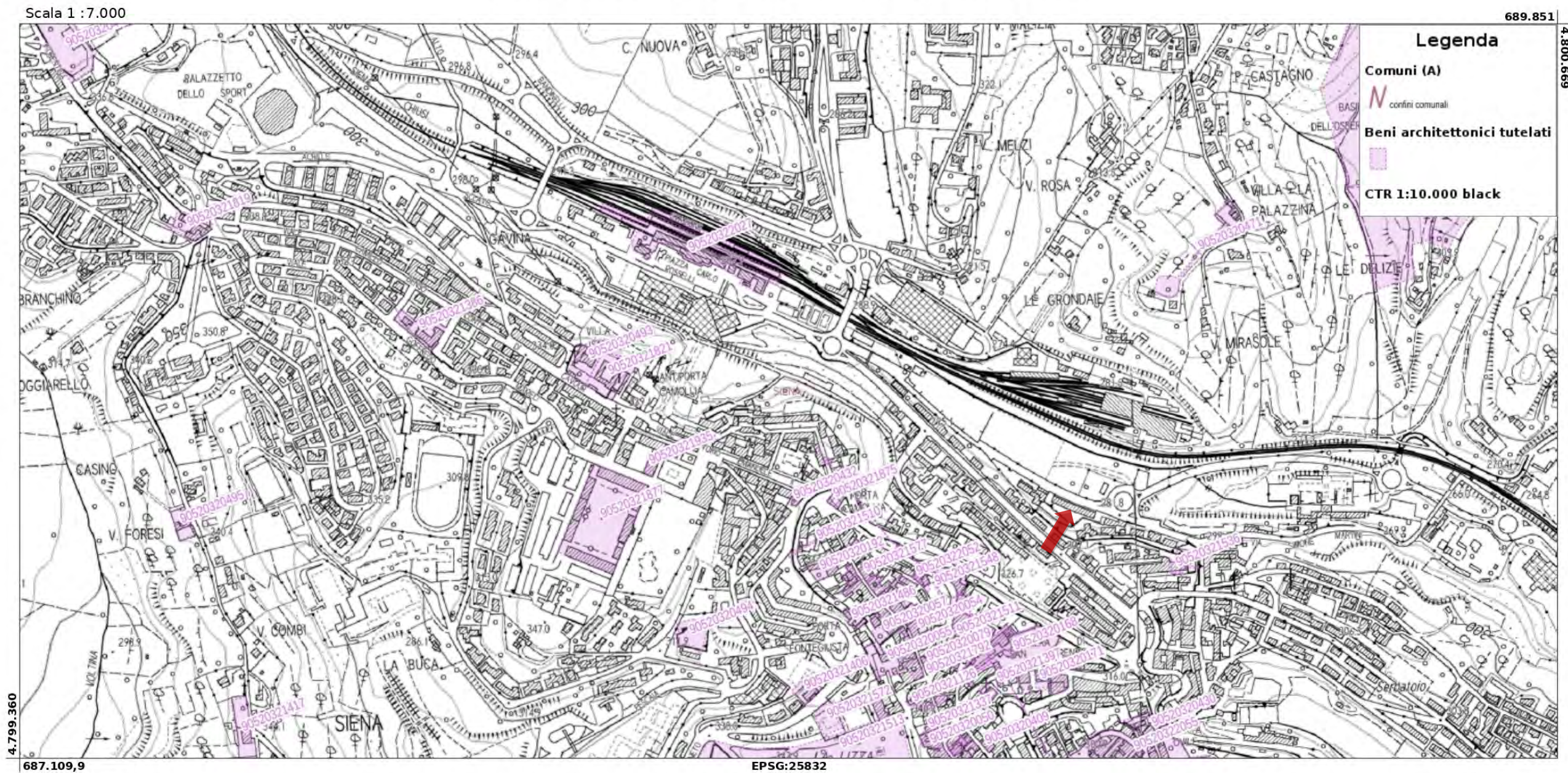
Vincolo art. 142, D.lgs 42/2004

L'area di variante non è assoggettata a vincolo art.142 D.lgs 42/2004

Beni architettonici ai sensi della Parte II D.Lgs 42/2004
 L'area di variante non è assoggettata a vincolo di Beni architettonici



Cartografia del PIT con valenza di Piano Paesaggistico



Il territorio del Comune di Siena presenta numerose aree tutelate per decreto, l'area di variante è ricompresa nell'area vincolata con il seguente vincolo ministeriale:
D.M. 14/05/1956 G.U. 129 del 1956 Zona sita nel territorio del comune di Siena (circostante l'abitato di Siena).



Cartografia del PIT con valenza di Piano Paesaggistico

Scala 1 : 8,000

690,175.7





Vincoli per decreto

Il territorio del Comune di Siena presenta numerose aree tutelate per decreto, l'area di variante è ricompresa nell'area vincolata con il seguente vincolo ministeriale:

D.M. 14/05/1956 G.U. 129 del 1956 La zona predetta ha notevole interesse pubblico perché oltre a formare un quadro naturale di singolare bellezza panoramica, offre numerosi punti di vista accessibili al pubblico dai quali si può godere lo spettacolo di quella bellezza.

A) ELEMENTI IDENTIFICATIVI

Codice regionale	Codice ministeriale	Riconoscione delimitazione rappresentazione	D.M. – G.U.	Provincia	Comune/i	Superficie (ha)	Ambiti di Paesaggio	Tipologia art. 136 D.Lgs. 42/04			
								a	b	c	d
9052039	90562	9052039_ID	D.M. 14/05/1956 G.U. 129 del 1956	Siena	Siena	1766,15	14 Colline di Siena	a	b	c	d
denominazione		Zona sita nel territorio del comune di Siena (circostante l'abitato di Siena).									
motivazione		[...] la zona predetta ha notevole interesse pubblico perché oltre a formare un quadro naturale di singolare bellezza panoramica, offre numerosi punti di vista accessibili al pubblico dai quali si può godere lo spettacolo di quellabellezza.									

B) IDENTIFICAZIONE DEI VALORI E VALUTAZIONE DELLA LORO PERMANENZA/TRASFORMAZIONE

Strutture del paesaggio e relative componenti	Elementi di valore		Valutazione della permanenza dei valori
	evidenziati nella descrizione del vincolo	descritti dal piano	dinamiche di trasformazione / elementi di rischio / criticità
Struttura idrogeomorfologica			
Geomorfologia	<i>Il provvedimento non riconosce esplicitamente elementi di valore da ricondurre a tale struttura</i>	L'area di vincolo comprende i rilievi e i fondovalle circostanti il centro storico di Siena, appartenenti paleogeograficamente al Bacino marino pliocenico di Siena. Morfologicamente si presentano come un'alternanza morfologica di dorsì collinari sabbiosi, valli interposte, ripiani arenacei e fondovalle, caratterizzata dalla presenza di scarpate naturali e artificiali. Questo settore del Bacino di Siena è costituito in prevalenza dalla formazione delle Sabbie e arenarie gialle (osservabili nel geosito delle "Arenarie laminate di Porta San Marco") alla cui base si trovano argille sabbiose e argille lignitifere plioceniche. In alcune zone, soprattutto lungo la viabilità che conduce alle porte di accesso al centro storico, è possibile osservare lungo scarpate sub-verticali, conosciute come "balze" (geosito "Balza della strada delle Grotte"), alcune delle 8 sequenze rocciose che costituiscono il substrato litologico dell'abitato di Siena e che comprendono arenarie a vario grado di cementazione e conglomerati. Localmente sono presenti sistemi di faglie (geosito "Sistema di faglie tra Porta S. Marco e Colonna S. Marco").	<p>Permanenza del valore del vincolo ad esclusione delle zone antropizzate e delle aree industriali che localmente costituiscono un elemento di degrado paesaggistico.</p> <p>Le principali criticità sono da riscontrarsi anche nella presenza di aree a pericolosità geomorfologica da elevata a molto elevata e pericolosità idraulica da media ad elevata lungo i corsi d'acqua.</p> <p>Si riscontrano, inoltre, problematiche relative agli sbancamenti e movimenti di terra per opere di urbanizzazione (compreso realizzazione di muri a retta, garages interrati, rampe, viabilità).</p> <p>Rischio di abbandono delle scarpate artificiali e naturali.</p> <p>Tendenza alla marginalizzazione dei corsi d'acqua per l'insediamento di aree produttive e infrastrutture di trasporto, in particolare nel fondovalle del torrente Tressa a ovest, e nel fondovalle dei sistemi dei fossi a nord-est di Siena.</p>
Idrografia naturale		T. Sorra, T. Tressa e sistema di fossi e impluvi delle valli interposte.	
Idrografia artificiale		Sistema di scoline e numerosi specchi d'acqua artificiali.	
Struttura eco sistemica/ambientale			
Componenti naturalistiche	<i>Il provvedimento non riconosce esplicitamente elementi di valore da ricondurre a tale struttura</i>	I rilievi collinari circostanti il centro abitato di Siena presentano ancora, nonostante l'elevato grado di urbanizzazione, un caratteristico mosaico ambientale costituito da agroecosistemi tradizionali (oliveti, seminativi, prati permanenti, incolti, colture promiscue), nuclei forestali di latifoglie e sclerofille, denso reticolo idrografico minore con vegetazione ripariale. Presenza di parchi e giardini storici.	<p>Ridotta permanenza del valore con elementi di criticità legati a:</p> <ul style="list-style-type: none"> - intensi processi di sviluppo urbanistico residenziale e di servizi (prevalentemente lungo i crinali) e artigianale/commerciale (prevalentemente lungo i fondovalle), con elevato consumo di suolo agricolo e frammentazione ecologica; - elevata densità delle infrastrutture lineari stradali e ferroviari

Aree di riconosciuto valore naturalistico (Aree Protette, Siti Natura 2000)			<ul style="list-style-type: none"> - con elevata frammentazione del territorio; - abbandono e successiva chiusura di aree agricole periurbane con semplificazione del mosaico ambientale e perdita di valore naturalistico; - perdita dei caratteristici elementi vegetali lineari del paesaggio agricolo quali siepi, alberature, alberi camporili; - alterazione della vegetazione ripariale e degli ecosistemi torrentizi per inadeguata gestione delle sponde, inquinamento delle acque e sviluppo insediamenti produttivi/commerciali e assi stradali in aree di pertinenza fluviale; - scarsa qualità delle formazioni forestali, con bassi livelli di maturità, elevata frammentazione, diffusione di cenosi esotiche a robinia e rischio di incendi.
Struttura antropica			
Insediamenti storici	<i>Il provvedimento non riconosce esplicitamente elementi di valore da ricondurre a tale struttura</i>	Sistema insediativo storico di crinale tipico extra-moenia, composto da aggregati costituiti da residenze signorili, ville e fattorie con parchi e	All'ottima conservazione del centro storico di Siena si rilevano nell'area sottoposta a vincolo consistenti processi di urbanizzazione che hanno
		giardini, edifici rurali e religiosi con orti, oliveti e piccole vigne disposte lungo la viabilità principale in uscita dalla città di Siena. In prossimità delle mura del centro storico, lungo la viabilità di crinale in uscita dalle porte della città, si sono sviluppate le prime espansioni otto-novecentesche di Siena, che vanno a costituire quasi dei filamenti urbani.	interessato sia il sistema insediativo storico di crinale, sia le aree di versante agricole meno acclivi, sia i fondovalle. Tale sviluppo urbano, non sempre contestualizzato dal punto di vista paesaggistico e con utilizzo di varie tipologie insediative, si è concentrato in particolare a nord/nord-ovest del centro storico di Siena ed è accompagnato da una pesante infrastrutturazione del fondovalle del torrente Tressa (Superstrada/bretelle – aree produttive).
Insediamenti contemporanei			Una urbanizzazione formatasi da nuove regole insediative non coerenti con la struttura di impianto storico di Siena. Lo spostamento del sistema viario da crinali ai fondovalle della
Viabilità storica		Via Francigena (Itinerari della fede), viabilità storica minore, presenza di strade bianche.	Stazione Ferroviaria e della Superstrada Firenze-Siena con strade a
Viabilità contemporanea, impianti ed infrastrutture			servizio di aree artigianali, bretelle di circonvallazione, e rotonde di servizio alle nuove espansioni rischia di alterare il ritmo di pieni e vuoti del sistema insediativo storico e le relazioni spaziali –
Paesaggio agrario		Il paesaggio agrario è caratterizzato da un mosaico colturale tradizionale tipico del contado senese, molto vario e articolato che vede l'alternanza di oliveti, vigneti, seminativi, resti di coltura promiscua. Permangono consistenti porzioni di tessuto agrario tradizionale con presenza di sistemazioni idraulico agrarie come muretti a secco e terrazzi. La struttura della maglia agraria è sottolineata da filari alberati, fasce di bosco e siepi. Il tessuto agricolo penetra all'interno. Presenza di elementi di arredo minore quali cippi, croci e tabernacoli.	funzionali storiche tra città e campagna (“Masse di Siena”). Si rileva una massiccia trasformazione degli insediamenti rurali in residenze. Le coloniche diventate “ville” si chiudono in recinzioni continue e si circondano di giardini in cui gli elementi funzionali dell'unità agricola, come il pozzo, l'aia o il forno, diventano elementi decorativi dell'arredo. Una delle trasformazioni più frequenti è il frazionamento degli edifici colonici e delle ville in più unità immobiliari le cui conseguenze sono soprattutto leggibili nelle aree di pertinenza, con un proliferare di recinzioni, vialetti d'accesso, cancelli e garage, l'introduzione di elementi di arredo architettonico e vegetale di tipo ornamentale decontestualizzati, secondo un modello abitativo suburbano. In particolare i garages interrati costituiscono un elemento di forte alterazione delle pertinenze (sbancamenti, rampe di accesso, muri a retta e lastrici solari). Semplificazione della maglia agraria che pure mantiene un elevato grado di articolazione e complessità interne. Limitata espansione del bosco nel tessuto coltivato. Forte tendenza all'abbandono dei coltivi tradizionali e delle

			sistemazioni idraulico-agrarie.
Elementi della percezione			
Visuali panoramiche 'da' e 'verso', percorsi epunti di vista panoramici e/o di belvedere	<p>L'area sottoposta a vincolo forma un insieme visivostrettamente connesso al centro storico di Siena tale da formare un'unica immagine percettiva.</p> <p>Presenza di visuali panoramiche interne.</p>	<p>Il sistema delle visuali si presenta molto articolato: alcune si aprono all'interno delle valli interposte e sono delimitate dai crinali sui quali poggia il sistema insediativo storico. Altre, più ampie, si aprono sia in direzione del centro storico di Siena, con il circuito murario e i suoi monumenti, sia in direzione del paesaggio delle crete e del paesaggio agrario circostante. Anche la visibilità dei fondovalle in prossimità del centro storico di Siena si presenta significativa per le viste in direzione delle scarpate morfologiche e del circuito murario della città o del sistema insediativo storico di crinale.</p>	<p>La consistente urbanizzazione altera i diversi rapporti di visibilità che la viabilità instaura sia internamente che esternamente all'area sottoposta a vincolo, in direzione sia del centro storico di Siena, sia del paesaggio delle Crete.</p> <p>La recinzione di spazi aperti, l'introduzione di alberature ad uso privato, porta ad a privatizzare le viste ed a occultare quelle dai luoghi accessibili al pubblico.</p> <p>L'inserimento di nuovi viali di cipressi a corredo di molti poderi o edifici, storici e non, tende ad alterare il carattere di panoramicità aperta dell'area a vincolo, oltre che a banalizzare il carattere semantico degli elementi costitutivi del paesaggio.</p>
Strade di valore paesaggistico	<p>Il sistema della viabilità e delle diverse percorrenze qualipunti di accessibilità pubblica.</p>	<p>L'intero sistema viario si presenta come l'asse di maggior fruizione collettiva dal quale si aprono punti sia panoramici che abbracciano l'insieme campagna – centro storico , sia scorci su particolari caratteristici del paesaggio urbano e agricolo.</p>	<p>Presenza di pali e tralicci delle linee telefoniche ed elettriche che possono disturbare la percezione dello spazio rurale dell'area a vincolo.</p>

C) OBIETTIVI PER LA TUTELA E LA VALORIZZAZIONE - DISCIPLINA D'USO (art.143 c.1 lett. b, art.138 c.1)

Strutture del paesaggio e relative componenti	A - obiettivi con valore di indirizzo	B - direttive	C - prescrizioni
<p>1 - Struttura idrogeomorfologica - Geomorfologia - Idrografia naturale - Idrografia artificiale</p>	<p>1.a.1. Mantenere i caratteri geomorfologici delle Colline di Siena con particolare riferimento alla protezione dal dissesto idrogeologico.</p> <p>1.a.2. Tutela dei geositi come testimonianza della storia geologica delle colline di Siena.</p>	<p>1.b.1. Gli enti territoriali e i soggetti pubblici, negli strumenti della pianificazione, negli atti del governo del territorio e nei piani di settore, ciascuno per propria competenza, provvedono a:</p> <ul style="list-style-type: none"> - tutelare l'integrità degli affioramenti; Non pertinente alla variante - non precludere la visibilità del geosito mediante infrastrutture o altro che possa impedirne la fruibilità. Non pertinente alla variante 	
<p>2 - Struttura eco sistemica/ambientale - Componenti naturalistiche - Aree di riconosciuto valore naturalistico (Aree Protette, Siti Natura 2000)</p>	<p>2.a.1. Migliorare i livelli di permeabilità ecologica del territorio.</p> <p>2.a.2. Conservare gli agroecosistemi tradizionali ed il caratteristico rapporto con gli ambienti forestali.</p> <p>2.a.3. Aumentare i livelli di qualità e maturità degli ecosistemi forestali.</p> <p>2.c.4. Tutelare il reticolo idrografico minore, la vegetazione ripariale e l'integrità degli ecosistemi torrentizi</p>	<p>2.b.1. Gli enti territoriali e i soggetti pubblici, negli strumenti della pianificazione, negli atti del governo del territorio e nei piani di settore, ciascuno per propria competenza, provvedono a:</p> <ul style="list-style-type: none"> - individuare e tutelare gli elementi vegetali relittuali del paesaggio agrario (siepi, filari alberati, alberi camporili, boschetti, boschi ripariali, ecc.) al fine di migliorare i livelli di permeabilità ecologica diffusa del territorio, anche programmando interventi di loro nuova realizzazione; Gli interventi di variante garantiscono la tutela degli elementi vegetali relittuali del paesaggio agrario. - individuare soglie di trasformabilità dell'infrastrutturazione ecologica, anche sulla base della struttura agraria riconosciuta dal presente Piano; Le aree di variante non interessano elementi dell'infrastrutturazione ecologica e del paesaggio agrario. - Individuare e tutelare/riqualificare i corridoi ecologici ancora esistenti e gli elementi del paesaggio agrario e forestale in grado di impedire la saldatura dell'urbanizzato (varchi ecologici); Le aree di variante non interessano corridoi ecologici ed elementi del paesaggio agrario. - ridurre i livelli di impermeabilità ecologica e dell'effetto barriera degli elementi infrastrutturali lineari mediante realizzazione di interventi di mitigazione; Le aree di variante non interessano elementi infrastrutturali lineari. - valorizzare le aree verdi presenti all'interno degli insediamenti e ai margini degli stessi; conservazione ed ampliamento delle stesse; Gli interventi di variante garantiscono la conservazione e l'ampliamento delle aree verdi interne agli insediamenti. - programmare una gestione selvicolturale di tipo naturalistico finalizzata alla conservazione degli ecosistemi forestali, delle emergenze vegetazionali, nonché alla difesa da incendi e altre cause avverse; Gli interventi di variante non interessano gli ecosistemi forestali, le emergenze vegetazionali e difesa da incendi e altre cause avverse. - incentivare il mantenimento/recupero degli agroecosistemi; Le aree di variante non interessano agroecosistemi. 	<p>2.c.1. Sia tutelata l'efficienza dell'infrastrutturazione ecologica, ove presente, costituita da elementi vegetali lineari (siepi, siepi alberate, vegetazione ripariale) e puntuali (piccoli nuclei forestali, grandi alberi camporili, piccoli laghetti e pozze). Le aree di variante non prevedono interventi sull'infrastrutturazione ecologica</p> <p>2.c.2. Non sono ammessi interventi sulla vegetazione ripariale e sugli eco- sistemi fluviali in contrasto con le specifiche norme in materia. Eventuali interventi in tale contesto dovranno porsi l'obiettivo della salvaguardia della vegetazione ripariale, della continuità longitudinale e trasversale degli ecosistemi fluviali valorizzando le tecniche di ingegneria naturalistica, fatti salvi gli interventi per la messa in sicurezza idraulica delle sponde. Detti interventi dovranno garantire la conservazione degli habitat faunistici presenti. Le aree di variante non prevedono interventi sulla vegetazione ripariale e sugli ecosistemi fluviali.</p>

		<ul style="list-style-type: none">- garantire una gestione idraulica compatibile con la conservazione delle formazioni ripariali e con la tutela degli ecosistemi torrentizi; Le aree di variante non interessano zone con ecosistemi torrentizi.- gli eventuali interventi in ambito agricolo sono vincolati alla realizzazione di interventi di ricostituzione degli elementi lineari e puntuali del paesaggio agricolo (siepi, siepi alberate, boschetti, filari alberati). Le aree di variante non prevedono interventi in ambito agricolo	
--	--	---------------------------------------------------------------------------------------------------------------------------------------------------------------------------------------------------------------------------------------------------------------------------------------------------------------------------------------------------------------------------------------------------------------------------------------------------------------------------------------------------------------------------------------------------------------------------------------------------------------	--

<p>3 - Struttura antropica</p> <ul style="list-style-type: none"> - Insediamenti storici - Insediamenti contemporanei - Viabilità storica - Viabilità contemporanea, impianti ed infrastrutture - Paesaggio agrario 	<p>3.a.1. Tutelare il rapporto che l'area panoramica circostante Siena instaura con la città intramoenia e con la sua cinta muraria.</p> <p>3.a.2. Tutelare e valorizzare il basamento della città intra- moenia costituito da aree verdi e agricole.</p> <p>3.a.3. Tutelare il sistema insediativo storico urbano extra-moenia ivi comprese le prime espansioni ottocentesche, mantenendo la leggibilità dell'impianto morfologico, i caratteri storico-architettonici del patrimonio edilizio, al fine di salvaguardarne l'integrità storico-culturale, le sue relazioni figurative con il centro storico adiacente, con la viabilità e la morfologia dei luoghi, la percezione visiva e la valenza identitaria.</p> <p>3.a.4. Garantire che gli interventi di trasformazione urbanistica ed edilizia non compromettano la leggibilità della forma e l'immagine della città storica, nonché gli elementi strutturanti il paesaggio, concorrano alla riqualificazione del sistema insediativo, assicurino qualità architettonica e rappresentino progetti di integrazione paesaggistica.</p>	<p>3.b.1. Gli enti territoriali e i soggetti pubblici, negli strumenti della pianificazione, negli atti del governo del territorio e nei piani di settore, ciascuno per propria competenza, provvedono a:</p> <ul style="list-style-type: none"> - individuare, anche sulla base delle indicazioni del Piano paesaggistico, il centro storico di Siena e il relativo intorno territoriale, ovvero ambito di pertinenza paesaggistica, da intendersi quale area fortemente interrelata al bene medesimo sul piano morfologico, percettivo, identitario e storicamente su quello funzionale; La variante non insiste sul centro storico di Siena. Tiene conto del relativo intorno territoriale. - riconoscere i margini degli insediamenti e dei tessuti urbani sulla base delle indicazioni del Piano Paesaggistico, quali limite percepibile dell'insediamento urbano rispetto al territorio rurale e naturale; Gli interventi ricadono all'interno del territorio urbanizzato e riconoscono i margini degli insediamenti e dei tessuti urbani. - le regole generative degli insediamenti, gli elementi strutturanti il paesaggio, nonché quelli espressivi dell'identità dei luoghi; Gli interventi nel rispetto dei limiti e delle strategie, riconoscono le regole generative degli insediamenti. - individuare zone di compromissione relative ad interventi non correttamente inserite nel contesto e a elementi di disturbo delle visuali da e verso il centro storico di Siena e orientare gli interventi alla riqualificazione dell'immagine della città e degli elementi significativi del paesaggio circostante; La variante non insiste sulle zone di compromissione. - i con visivi che si aprono verso la 'città storica', con particolare riguardo alle visuali prospettive apprezzabili dalle vie di accesso. Gli interventi nel rispetto dei limiti e delle strategie, mantengono le visuali prospettive. <p>3.b.2. Definire strategie, misure e regole /discipline volte a:</p> <ul style="list-style-type: none"> - orientare gli interventi di trasformazione e manutenzione del patrimonio edilizio verso la conservazione dei caratteri morfologici, architettonici, cromatici e tipologici storici; Gli interventi di variante assicurano la conservazione dei caratteri morfologici, architettonici, cromatici e tipologici storici. - assicurare la compatibilità delle forme del riuso con la tipologia edilizia degli edifici di valore storico; Gli interventi di variante non insistono su edifici di valore storico. - orientare gli interventi, nell'intorno territoriale del centro storico di Siena, ovvero ambito di pertinenza paesaggistica, verso la conservazione dei caratteri di matrice storica e delle relazioni percettive tra l'insediamento storico e il contesto paesaggistico, garantendo coerenza e continuità con i valori espressi dal paesaggio contermini, anche attraverso la riqualificazione del sistema delle percorrenze dolci tra l'insediamento storico e il suo contesto; Gli interventi di variante garantiscono coerenza e continuità con i valori espressi dal paesaggio contermini, 	<p>3.c.2. Sono ammessi interventi di trasformazione del patrimonio edilizio del sistema insediativo storico urbano extra-moenia ivi comprese le prime espansioni ottocentesche lungo la viabilità di crinale, a condizione che:</p> <ul style="list-style-type: none"> - siano garantiti la coerenza con la struttura insediativa di impianto storico, il mantenimento dei caratteri tipologici e architettonici di impianto storico degli edifici e l'utilizzo di soluzioni formali, finiture esterne e cromie, anche con il ricorso a tecnologie e materiali moderni, coerenti con il contesto e con i valori espressi dall'edilizia locale; Gli interventi di variante garantiscono coerenza con la struttura insediativa di impianto storico, il mantenimento dei caratteri tipologici e architettonici di impianto storico degli edifici e l'utilizzo di soluzioni formali, finiture esterne e cromie, anche con il ricorso a tecnologie e materiali moderni, coerenti con il contesto e con i valori espressi dall'edilizia locale; - sia garantita la tutela e la conservazione dei caratteri storici e morfologici degli spazi aperti di impianto storico evitandone la frammentazione e l'introduzione di elementi di finitura e di arredo in contrasto con il contesto paesaggistico; La variante non insiste su spazi aperti di impianto storico. - in presenza di parchi, di giardini storici o di sistemazioni delle pertinenze originarie o comunque storicizzate, siano mantenuti i percorsi interni sia nel loro andamento che nel trattamento del sottofondo, i manufatti presenti e il sistema del verde (vegetazione arborea ed arbustiva, aiuole, giardini) e i viali di accesso alla città storica; La variante non insiste su parchi, giardini e pertinenze storiche o storicizzate. - siano conservati e riqualificati gli spazi e le aree libere e quelle a verde a margine degli edifici o intercluse nel tessuto storico, mantenendone i caratteri e le qualità distintive (arredi, corredi vegetazionali, pavimentazioni, percorsi); Gli interventi riqualificano le aree verde a margine degli edifici e non insistono sul tessuto storico. - siano mantenuti i percorsi storici, i camminamenti, i passaggi, gli accessi storici al centro storico di Siena e le relative opere di arredo; La variante non insiste su percorsi storici. - siano conservati i valori identitari dello skyline dell'insediamento storico; La variante non insiste sui valori identitari dello skyline dell'insediamento storico. - le nuove aree di sosta e parcheggio, elaborate sulla base di progetti di integrazione paesaggistica, non compromettano l'integrità della percezione visiva da e
-------------------------------------------------------------------------------------------------------------------------------------------------------------------------------------------------------------------------------------------------------------------------------	-----------------------------------------------------------------------------------------------------------------------------------------------------------------------------------------------------------------------------------------------------------------------------------------------------------------------------------------------------------------------------------------------------------------------------------------------------------------------------------------------------------------------------------------------------------------------------------------------------------------------------------------------------------------------------------------------------------------------------------------------------------------------------------------------------------------------------------------------------------------------------------------------------------------------------------------------------------------------------------------------------------------------------------------------------------------------------------------------	---------------------------------------------------------------------------------------------------------------------------------------------------------------------------------------------------------------------------------------------------------------------------------------------------------------------------------------------------------------------------------------------------------------------------------------------------------------------------------------------------------------------------------------------------------------------------------------------------------------------------------------------------------------------------------------------------------------------------------------------------------------------------------------------------------------------------------------------------------------------------------------------------------------------------------------------------------------------------------------------------------------------------------------------------------------------------------------------------------------------------------------------------------------------------------------------------------------------------------------------------------------------------------------------------------------------------------------------------------------------------------------------------------------------------------------------------------------------------------------------------------------------------------------------------------------------------------------------------------------------------------------------------------------------------------------------------------------------------------------------------------------------------------------------------------------------------------------------------------------------------------------------------------------------------------------------------------------------------------------------------------------------------------------------------------------------------------------------------------------------------------------------------------------------------------------------------------------------------------------------------------------------------------------------------------------------------------------------------------------------------------------------------------------------------------------------------------------------------------------------------------------------------------------------------------------------------------------------------------------------------------------------------------------------------------------------------------------------------------------------------------------------------------------------------------------------------------------------------------------------------------------------------------------------------------------------------------------------------------------------------------------------------------------------------------------------------------------------------------------------------------------------------------------------------------------------------------------------------------------------------------------------------------------------------------------------------------------------------------------------------------------------------------	------------------------------------------------------------------------------------------------------------------------------------------------------------------------------------------------------------------------------------------------------------------------------------------------------------------------------------------------------------------------------------------------------------------------------------------------------------------------------------------------------------------------------------------------------------------------------------------------------------------------------------------------------------------------------------------------------------------------------------------------------------------------------------------------------------------------------------------------------------------------------------------------------------------------------------------------------------------------------------------------------------------------------------------------------------------------------------------------------------------------------------------------------------------------------------------------------------------------------------------------------------------------------------------------------------------------------------------------------------------------------------------------------------------------------------------------------------------------------------------------------------------------------------------------------------------------------------------------------------------------------------------------------------------------------------------------------------------------------------------------------------------------------------------------------------------------------------------------------------------------------------------------------------------------------------------------------------------------------------------------------------------------------------------------------------------------------------------------------------------------------------------------------------------------------------------------------------------------------------------------------------------------------------------------------------------------------------------------------------------------------------------------------------------------------------------------------------------------------------------------------------------------------------------------------------------------------------------------------------------------------------------------------------------------------------------------------------------------------------------------------------------------------------------------------------------------------------------------------------------------------------------------------------

		<ul style="list-style-type: none"> - limitare i completamenti edilizi orientando quelli ammissibili verso interventi coerenti e compatibili con il contesto in cui si inseriscono, sia sul piano delle forme architettoniche che della qualità insediativa, garantendo l'integrità morfologica ed estetico- percettiva del centro storico di Siena, la conservazione e qualificazione dei margini urbani riconosciuti, valutandone la dimensione in relazione alla consistenza e alle relazioni dimensionali dell'insediamento esistente; Gli interventi di variante garantiscono la compatibilità con il contesto in cui si inseriscono e la conservazione e qualificazione dei margini urbani riconosciuti. - orientare gli interventi alla riqualificazione dell'immagine della città e degli elementi significativi del paesaggio circostante, in particolare al recupero e riqualificazione delle aree interessate dalla presenza di manufatti incongrui per tipologia, dimensione e caratteri formali; Gli interventi individuano zone non correttamente inserite nel contesto migliorandole. - contenere i processi di urbanizzazione incentivando interventi di recupero del patrimonio edilizio esistente e la riqualificazione paesaggistica delle aree produttive e commerciali dei fondovalli, anche attraverso interventi di integrazione visiva e funzionale con gli assi di percorrenza tra la città e la campagna; Gli interventi contengono i processi di urbanizzazione, andando a ridurre i perimetri. - impedire saldature lineari di sistemi insediativi storicamente distinti e non realizzare nuovi insediamenti che possano competere gerarchicamente e visivamente con l'aggregato storico; La variante non prevede incidenze con i caratteri identitari dell'ambiente nel quale si inserisce. - prevedere adeguate opere di integrazione paesaggistica e mitigazione per i parcheggi pubblici e privati; Gli interventi di variante garantiscono adeguate opere di integrazione paesaggistica e mitigazione per i parcheggi pubblici e privati. - assicurare che i nuovi interventi si armonizzino per forma, dimensione, partitura, allineamento ed orientamento con il tessuto consolidato e si rapportino con le modalità insediative storiche e con i segni significativi del paesaggio; Gli interventi di variante assicurano l'armonizzazione per forma, dimensione, partitura, allineamento e orientamento con il tessuto consolidato e non sono presenti insediamenti storici. - garantire qualità insediativa anche attraverso un'articolazione equilibrata tra costruito e spazi aperti, ivi compresi quelli di fruizione collettiva; Gli interventi di variante assicurano la qualità insediativa anche attraverso l'articolazione equilibrata tra costruito e spazi verdi. - evitare che nuovi insediamenti erodano l'integrità degli assetti figurativi del paesaggio agrario di valore; La variante non incide con l'integrità degli assetti figurativi del paesaggio agrario di valore. 	<p>verso la città storica e le emergenze, garantendo il mantenimento di ampie superfici permeabili. Le nuove aree di sosta e parcheggio non incidono sull'integrità della percezione visiva da e verso la città storica e sulle emergenze, garantendo il mantenimento di ampie superfici permeabili.</p> <p>3.c.2. Gli interventi di trasformazione urbanistica sono ammessi a condizione che:</p> <ul style="list-style-type: none"> - siano mantenuti i caratteri connotativi della trama viaria storica e i manufatti che costituiscono valore storico-culturale; La variante non influisce sulla trama viaria storica e manufatti di valore storico – culturale. - siano mantenuti i coni e i bersagli visivi (fondali, panorami e skylines); Gli interventi garantiscono il mantenimento dei coni visivi. - siano mitigati gli effetti di frattura indotti dagli interventi infrastrutturali, sul paesaggio; Gli interventi mitigano gli effetti di frattura - mantengano l'accessibilità ai luoghi da cui è possibile godere delle visuali a maggiore panoramicità; Gli interventi garantiscono l'accessibilità ai luoghi da cui è possibile godere delle visuali a maggiore panoramicità; - sia garantita qualità insediativa attraverso un'articolazione equilibrata tra spazi aperti e costruito con particolare riferimento alla qualità progettuale degli spazi di fruizione collettiva; Gli interventi garantiscono la qualità insediativa attraverso l'equilibrio tra spazi aperti e costruito con particolare riferimento alla qualità progettuale degli spazi di fruizione collettiva. - non costituiscano previsioni di nuova edificazione che costituiscano nuclei isolati rispetto al territorio urbanizzato; Gli interventi non incidono su nuclei isolati rispetto al territorio urbanizzato. - riqualifichino le aree rurali interstiziali e periurbane limitrofe all'area di intervento, privilegiando il mantenimento delle pratiche agricole, garantendo la connessione delle aree verdi interne e/o a margine dell'edificato con la struttura di impianto rurale presente o da ripristinare. Gli interventi di variante non insistono su aree rurali interstiziali e periurbane e non influisce sul paesaggio agrario.
--	--	----------------------------------------------------------------------------------------------------------------------------------------------------------------------------------------------------------------------------------------------------------------------------------------------------------------------------------------------------------------------------------------------------------------------------------------------------------------------------------------------------------------------------------------------------------------------------------------------------------------------------------------------------------------------------------------------------------------------------------------------------------------------------------------------------------------------------------------------------------------------------------------------------------------------------------------------------------------------------------------------------------------------------------------------------------------------------------------------------------------------------------------------------------------------------------------------------------------------------------------------------------------------------------------------------------------------------------------------------------------------------------------------------------------------------------------------------------------------------------------------------------------------------------------------------------------------------------------------------------------------------------------------------------------------------------------------------------------------------------------------------------------------------------------------------------------------------------------------------------------------------------------------------------------------------------------------------------------------------------------------------------------------------------------------------------------------------------------------------------------------------------------------------------------------------------------------------------------------------------------------------------------------------------------------------------------------------------------------------------------------------------------------------------------------------------------------------------------------------------------------------------------------------------------------------------------------------------------------------------------------------------------------------------------------------------------------------------------------------------------------------------------------------------------------------------------------------------------------------------------------------------------------------------------------------------------------------------------------------------------------------------------------------------------------------------------------------------------------------------------------------------------------------------------------------------------------------------------	----------------------------------------------------------------------------------------------------------------------------------------------------------------------------------------------------------------------------------------------------------------------------------------------------------------------------------------------------------------------------------------------------------------------------------------------------------------------------------------------------------------------------------------------------------------------------------------------------------------------------------------------------------------------------------------------------------------------------------------------------------------------------------------------------------------------------------------------------------------------------------------------------------------------------------------------------------------------------------------------------------------------------------------------------------------------------------------------------------------------------------------------------------------------------------------------------------------------------------------------------------------------------------------------------------------------------------------------------------------------------------------------------------------------------------------------------------------------------------------------------------------------------------------------------------------------------------------------------------------------------------------------------------------------------------------------------------------------------------------------------------------------------------------------------------------------------------------------------------------------------------------------------------------------------------------------------------------------------------------------------------------------------------------------------------------------------------------------------------------------------------------------------------------------------------------------------------------------------------------------------------------------------------------------------------------------------------------------------------------------------------------------------------------------

		<ul style="list-style-type: none"> - limitare all'interno delle aree di massima visibilità, trasformazioni morfologiche ed edilizie, prevedendo, per quelle ammissibili, una valutazione dell'impatto visivo; Gli interventi nel rispetto dei limiti e delle strategie, mantengono con le visuali prospettiche. - migliorare la transizione tra paesaggio urbano e territorio aperto; La variante garantisce il miglioramento della transizione tra paesaggio urbano e territorio aperto. 	
	<p>3.a.5. Conservare i caratteri morfologici, tipologici, architettonici delle ville e i relativi giardini/parchi nelle loro configurazioni storiche, nonché le relative aree di pertinenza paesaggistica.</p> <p>3.a.6. Conservare le relazioni (gerarchiche, funzionali, percettive) tra ville padronali, case coloniche, viabilità storica e la campagna.</p>	<p>Gli enti territoriali e i soggetti pubblici, negli strumenti della pianificazione, negli atti del governo del territorio e nei piani di settore, ciascuno per propria competenza, provvedono a:</p> <p>3.b.3. riconoscere :</p> <ul style="list-style-type: none"> - i caratteri morfologici, tipologici, architettonici che contraddistinguono gli edifici e i complessi monumentali di valore storico-paesaggistico, ville, relativi parchi e giardini storici; Gli interventi di variante non insistono su una zona con la presenza di edifici e complessi monumentali di valore storico-paesaggistico, ville, relativi parchi e giardini storici. - l'ambito di pertinenza paesaggistica (intorno territoriale) da intendersi quali aree fortemente interrelate al bene medesimo sul piano morfologico, percettivo e storicamente su quello funzionale; Gli interventi di variante non insistono su una zona con la presenza di edifici e complessi monumentali di valore storico-paesaggistico. - il sistema delle relazioni (gerarchiche, funzionali, percettive) tra ville padronali, case coloniche, viabilità storica e la campagna. Gli interventi di variante non insistono su una zona con la presenza di edifici e complessi monumentali di valore storico-paesaggistico. <p>3.b.4. Definire strategie, misure e regole/discipline volte a:</p> <ul style="list-style-type: none"> - orientare le trasformazioni, compresa la manutenzione, verso la riconoscibilità delle relazioni tra ville padronali, case coloniche, viabilità storica e la campagna e la conservazione dei caratteri morfologici, tipologici, 	<p>3.c.3. Per gli interventi che interessano le ville, i complessi monumentali e relativi parchi, <i>orti</i> e giardini di valore storico-architettonico sono prescritti:</p> <ul style="list-style-type: none"> - il mantenimento dell'impianto tipologico/architettonico l'utilizzo di soluzioni formali, finiture esterne e cromie coerenti con la tipologia storica di riferimento; La variante non riguarda ville o complessi monumentali - la compatibilità tra destinazioni d'uso, anche rispetto alla realizzazione di cantine interrato e aree di servizio ad esse funzionali; La variante non riguarda ville o complessi monumentali - Il mantenimento dell'unitarietà delle aree libere e degli spazi pertinenziali; La variante non riguarda ville o complessi monumentali - in presenza di parchi, di giardini storici o di sistemazioni delle pertinenze originarie o comunque storicizzate, il mantenimento dei percorsi interni sia nel loro andamento che nel trattamento delle finiture, dei manufatti presenti (serre storiche, limonaie, grotti, fontane, annessi per usi agricoli, opifici, muri di perimetrazione) e del sistema del verde (vegetazione arborea ed arbustiva, aiuole, giardini), il mantenimento dei viali di accesso, e degli assi visivi. La variante non riguarda ville o complessi monumentali <p>3.c.4. Per gli interventi relativi a edifici di valore storico, tipologico e architettonico appartenenti ad un sistema storicamente consolidato è prescritto il mantenimento del carattere distintivo del rapporto di gerarchia tra edifici principali e di pertinenza attraverso la conservazione dei caratteri estetico-percettivi che</p>

		<p>architettonici delle ville, dei parchi, orti,/giardini, degli altri manufatti ad esse legati (limonaie e altri annessi di valore storici, cappelle);</p> <p>La variante non insiste su una zona con la presenza di edifici e complessi monumentali di valore storico-paesaggistico</p> <ul style="list-style-type: none"> - nell'intorno territoriale, ovvero ambito di pertinenza paesaggistica, delle ville, orientare gli interventi che interessano i manufatti, le opere di valore storico, le aree agricole e boschive, verso la conservazione dei caratteri di matrice storica. 	<p>contraddistinguono tale sistema;</p> <p>non sono ammesse demolizioni e relativi accorpamenti dei volumi costituenti il sistema storicamente consolidato che ne comportino la destrutturazione</p> <p>La variante non riguarda edifici di valore storico.</p>
		<p>La variante non insiste su una zona con la presenza di edifici e complessi monumentali di valore storico-paesaggistico</p>	<p>3.c.5. Gli interventi dovranno garantire:</p> <ul style="list-style-type: none"> - il recupero degli edifici esistenti e la conservazione dell'impianto tipologico, l'utilizzo di soluzioni formali, finiture esterne e cromie coerenti con la tipologia storica di riferimento; - in presenza di un resede originario o comunque storicizzato, sia mantenuta l'unitarietà percettiva delle aree e degli spazi pertinenziali comuni evitandone la frammentazione con delimitazioni strutturali, con pavimentazioni non omogenee, e l'introduzione di elementi di finitura e di arredo in contrasto con la leggibilità del carattere strutturante del sistema; - il recupero e il mantenimento della viabilità storica. <p>La variante non insiste su edifici di valore storico, tipologico e architettonico</p> <p>Non sono previste modifiche alla viabilità</p>
3.a.7. Tutelare gli edifici, i complessi architettonici e i manufatti di valore storico e architettonico ivi inclusi gli aggregati rurali.	Gli enti territoriali e i soggetti pubblici, negli strumenti della pianificazione, negli atti del governo del territorio e nei piani di settore, ciascuno per propria competenza, provvedono a:		3.c.6. Per gli interventi che interessano gli edifici, i complessi architettonici e i manufatti di valore storico, architettonico e testimoniale ivi inclusi gli aggregati urbani e/o rurali, sono prescritti:

	<p>3.a.8. Conservare le relazioni (gerarchiche, funzionali, percettive) del sistema insediativo storico (urbano e rurale).</p>	<p>3.b.5. riconoscere la struttura insediativa storica di crinale, i caratteri morfologici, tipologici, architettonici e la rilevanza visiva e identitaria nel contesto paesaggistico con particolare attenzione alla gerarchia dei centri urbani maggiori e minori, nelle loro interrelazioni e nel rapporto figurativo con il territorio aperto, e a definire strategie, misure e regole /discipline volte a:</p> <ul style="list-style-type: none"> - orientare le trasformazioni, compresa la manutenzione, verso la conservazione dei caratteri morfologici, tipologici, architettonici, storici e identitari, appartenenti alla consuetudine dei luoghi e incrementando il livello di qualità là dove sussistono situazioni di degrado; Gli interventi di variante nel rispetto delle strategie, l'intervento intende conservare i caratteri identitari dell'ambiente nel quale si inserisce. - assicurare la compatibilità tra forme del riuso, destinazioni d'uso e caratteri tipologici degli edifici e delle aree di pertinenza; Gli interventi di variante assicurano la compatibilità tra forme del riuso, destinazioni d'uso e caratteri tipologici degli edifici e delle aree di pertinenza. 	<ul style="list-style-type: none"> - il mantenimento dell'impianto tipologico/architettonico e l'utilizzo di soluzioni formali, finiture esterne e cromie, anche con il ricorso a tecnologie e materiali moderni, coerenti con i valori espressi dall'edilizia locale e con i caratteri storici; Gli interventi di variante assicurano il mantenimento dell'impianto tipologico/architettonico e l'utilizzo di soluzioni formali, finiture esterne e cromie, anche con il ricorso a tecnologie e materiali moderni, coerenti con i valori espressi dall'edilizia locale e con i caratteri storici; - in presenza di sistemazioni delle pertinenze originarie o comunque storicizzate, il mantenimento dei percorsi interni sia nell'andamento che nel trattamento del sottofondo, dei manufatti presenti e del sistema del verde (vegetazione arborea ed arbustiva, aiuole, giardini); Gli interventi di variante non incidono su pertinenze originarie o storicizzate. - in presenza di un resede originario o comunque storicizzato, sia mantenuta l'unitarietà percettiva delle aree e degli spazi pertinenziali comuni evitandone la frammentazione con delimitazioni strutturali, con pavimentazioni non omogenee Gli interventi di variante non incidono su resede originario o storicizzate.
		<ul style="list-style-type: none"> - il corretto uso delle aree pertinenziali, disciplinando la realizzazione di garages, tettoie, recinzioni e schermature, la sistemazione della viabilità di servizio e l'impianto di vegetazione arborea, al fine di evitare rilevanti cesure con il territorio agricolo; Gli interventi di variante sono collocati in area urbanizzata pertanto non influirà negativamente sul paesaggio agricolo. - a riconoscere l'assetto delle relazioni (gerarchiche, funzionali, percettive) del sistema insediativo nel suo complesso, urbano e rurale, di impianto storico; Gli interventi di variante nel rispetto dei limiti e delle strategie, intendendo conservare i caratteri identitari dell'ambiente nel quale si inserisce. - definire strategie, misure e regole/discipline volte a orientare le trasformazioni verso la riconoscibilità delle relazioni del sistema insediativo di impianto storico comprensivi dei rapporti tra città e campagna e tra centri, nuclei, complessi, aggregati, ecc., storici. Gli interventi di variante nel rispetto dei limiti e delle strategie, intendendo garantire la riconoscibilità delle relazioni del sistema insediativo di impianto storico comprensivi dei rapporti tra città e campagna e tra centri, nuclei, complessi, aggregati, ecc., storici. 	<ul style="list-style-type: none"> - conservare i manufatti accessori di valore storico-architettonico la leggibilità dell'impianto storico e il suo grado di rilevanza visiva all'interno del contesto paesaggistico. Gli interventi di variante non incidono su manufatti accessori di valore storico – architettonico.

	<p>3.a.9. Conservare i percorsi della viabilità storica quali elementi di connessione tra insediamenti, beni culturali, ed il territorio aperto, che tendono a qualificare l'identità e la riconoscibilità dei percorsi.</p>	<p>Gli enti territoriali e i soggetti pubblici, negli strumenti della pianificazione, negli atti del governo del territorio e nei piani di settore, ciascuno per propria competenza, provvedono a:</p> <p>3.b.6. riconoscere i percorsi della viabilità storica, i relativi caratteri strutturali/tipologici (gerarchie, giacitura, tracciato, ...), le opere d'arte (quali muri di contenimento, ponticelli, ...) e le dotazioni vegetazionali di corredo di valore storico-tradizionale quali elementi fondamentali di caratterizzazione del paesaggio. Gli interventi non prevedono modifiche alla viabilità e comunque non interessano elementi di valore storico-tradizionale.</p> <p>3.b.7. Definire strategie, misure e regole/discipline volte a:</p> <ul style="list-style-type: none"> - limitare, su tracciati di particolare visibilità e valore storico, gli interventi di adeguamento, circonvallazioni, innesti sul tracciato storico ecc., nonché la localizzazione di impianti di distribuzione carburante; Gli interventi non prevedono modifiche alla viabilità e comunque non interessano elementi di valore storico-tradizionale. - conservare, anche per gli eventuali interventi di cui sopra, i caratteri strutturali/tipologici, le opere d'arte e i manufatti di corredo di valore storico-tradizionale, le relazioni storiche funzionali tra i tracciati, le emergenze architettoniche/insediamenti da essi connessi (pievi, ville, corti, monasteri, borghi,...) e i luoghi aperti; Gli interventi non prevedono modifiche alla viabilità e comunque non interessano elementi di valore storico-tradizionale. - valorizzare la viabilità minore, le strade vicinali, poderali e campestri, i sentieri. Gli interventi garantiscono la valorizzazione della vicibilità minore e le strade vicinali. Non prevedono modifiche alle strade poderali, campestri e i sentieri. 	<p>3.c.7. Gli interventi che interessano i percorsi della viabilità storica sono ammessi a condizione che:</p> <ul style="list-style-type: none"> - non alterino o compromettano l'intorno territoriale, i tracciati di collegamento nella loro configurazione attuale, evitando modifiche degli andamenti altimetrici (fatta eccezione per gli interventi necessari per la messa in sicurezza idraulica), delle sezioni stradali e degli sviluppi longitudinali e che per la messa in sicurezza vengano utilizzate tecniche di ingegneria naturalistica. Gli interventi non prevedono modifiche alla viabilità. - siano conservate le opere d'arte (muri di contenimento, ponticelli,...) e i manufatti di corredo (pilastrini, edicole, marginette, cippi, ...) di valore storico-tradizionale; Gli interventi non prevedono modifiche alla viabilità, comunque non sono presenti opere d'arte o manufatti di corredo di valore storico-tradizionale. - sia conservato l'assetto figurativo delle dotazioni vegetazionali di corredo di valore storico-tradizionale; Gli interventi di variante non interessano elementi vegetali di valore storico-tradizionale - per la viabilità non asfaltata sia mantenuta l'attuale finitura del manto stradale; nella necessità di inserire nuove pavimentazioni stradali dovranno essere utilizzati materiali e tecniche coerenti con il carattere (di ruralità e di ruralità) del contesto; Gli interventi non prevedono modifiche alla viabilità, comunque non sono presenti pavimentazioni di valore storico-tradizionale - la realizzazione di aree di sosta e di belvedere non comprometta i caratteri naturali (di ruralità) dei luoghi, i caratteri strutturali/tipologici della viabilità storica e non comporti significativo aumento della superficie impermeabile; La realizzazione di aree di sosta non compromette i caratteri naturali dei luoghi, non prevede modifiche della viabilità storica e non comporta un significativo aumento della superficie impermeabile. - la cartellonistica e i corredi agli impianti stradali siano congrui, per dimensione, tipologia e materiali, ai caratteri naturali (di ruralità) dei luoghi, ai caratteri strutturali/tipologici della viabilità storica, garantendo l'intervisibilità e l'integrità percettiva delle visuali panoramiche; Dovranno essere previste eventuali cartellonistiche coerenti con il contesto di inserimento. - il trattamento degli spazi interclusi nelle rotonde sia coerente con il valore paesaggistico del contesto e non enfatizzato con installazioni di natura varia. Gli interventi non prevedono modifiche agli spazi interclusi nelle rotonde
--	------------------------------------------------------------------------------------------------------------------------------------------------------------------------------------------------------------------------------	---------------------------------------------------------------------------------------------------------------------------------------------------------------------------------------------------------------------------------------------------------------------------------------------------------------------------------------------------------------------------------------------------------------------------------------------------------------------------------------------------------------------------------------------------------------------------------------------------------------------------------------------------------------------------------------------------------------------------------------------------------------------------------------------------------------------------------------------------------------------------------------------------------------------------------------------------------------------------------------------------------------------------------------------------------------------------------------------------------------------------------------------------------------------------------------------------------------------------------------------------------------------------------------------------------------------------------------------------------------------------------------------------------------------------------------------------------------------------------------------------------------------------------------------------------------------------------------------------------------------------------------------------------------------------------------------------------------------------------------------------------------------------------------------------------------------------------------------------------------------------------------------------------------------------------------------------------------------------------------	-----------------------------------------------------------------------------------------------------------------------------------------------------------------------------------------------------------------------------------------------------------------------------------------------------------------------------------------------------------------------------------------------------------------------------------------------------------------------------------------------------------------------------------------------------------------------------------------------------------------------------------------------------------------------------------------------------------------------------------------------------------------------------------------------------------------------------------------------------------------------------------------------------------------------------------------------------------------------------------------------------------------------------------------------------------------------------------------------------------------------------------------------------------------------------------------------------------------------------------------------------------------------------------------------------------------------------------------------------------------------------------------------------------------------------------------------------------------------------------------------------------------------------------------------------------------------------------------------------------------------------------------------------------------------------------------------------------------------------------------------------------------------------------------------------------------------------------------------------------------------------------------------------------------------------------------------------------------------------------------------------------------------------------------------------------------------------------------------------------------------------------------------------------------------------------------------------------------------------------------------------------------------------------------------------------------------------------------------------------------------------------------------------------------------------------------------------------------------------------------------------------------------------------------------------------------------------------------------------------------------------------------------------------------------------------------------------------------------------------------------------------------------------------------------------------------------------------------------

	<p>3.a.10. Mantenere, recuperare e valorizzare la via Francigenae le relative opere e manufatti storici che in quanto elementi rappresentativi della rete di fruizione storica del territorio, salvaguardando altresì le relazioni con il contesto paesaggistico ed individuando azioni compatibili e mirate all'accrescimento della fruizione</p>	<p>Gli enti territoriali, i soggetti pubblici nei piani di settore, negli strumenti della pianificazione e negli atti del governo del territorio, ciascuno per propria competenza, provvedono a:</p> <p>3.b.8. adeguare i propri piani con il tracciato della via Francigena così come determinato da Ministero per i Beni culturali (MiBAC), fatta salva la possibilità motivata di adottare varianti, sulla base di documentazione storica, a tale percorso ufficiale secondo le procedure stabilite; Gli interventi non incidono sui tracciati della via Francigena</p> <p>3.b.9. individuare e riconoscere i caratteri strutturali/tipologici e le opere d'arte connesse; Gli interventi non prevedono opere d'arte.</p> <p>3.b.10. individuare il sistema degli edifici specialistici (pievi, stazioni di posta, ricoveri di pellegrini, ostelli, ...) connessi e funzionali al tracciato. Gli interventi non prevedono destinazioni d'uso connessi al tracciato della via Francigena.</p> <p>3.b.11. Definire strategie, misure e regole /discipline volte a:</p>	<p>3.c.8. Gli interventi che interessano la via Francigena sono ammessi a condizione che:</p> <ul style="list-style-type: none"> - siano conservate le opere d'arte (muri di contenimento, ponticelli) e di pertinenza stradale (pilastrini, edicole, marginette, cippi) di valore storico quali elementi fondamentali di caratterizzazione degli assetti paesaggistici; Gli interventi non prevedono opere d'arte. - sia mantenuto il tracciato nella sua configurazione attuale determinata dal MiBAC, le eventuali modifiche saranno ammesse se utili alla sicurezza degli utenti e/o migliorativi in termini di valore paesaggistico; La via Francigena, già individuata nel territorio senese, gli interventi non incidono su di essa. - nei tratti in cui il percorso si sviluppa su viabilità ordinaria, l'eventuale l'introduzione di sistemi, opere e manufatti per la regolazione del flusso veicolare (rotatorie, svincoli, circonvallazioni, innesti, dissuasori) deve garantire la percorrenza escursionistica anche in sede separata; La via Francigena, già individuata nel territorio senese, gli interventi non incidono su di essa.
		<ul style="list-style-type: none"> - adottare azioni mirate all'inserimento della via Francigena nella Rete Escursionistica Toscana (R.E.T.) di cui alla L.R.n.17/1998; La via Francigena, già individuata nel territorio senese, gli interventi non incidono su di essa. - riqualificare i tratti dove il tracciato storico coincide con la viabilità carrabile contemporanea prevedendo sistemazioni coerenti con il significato della Via ed eventuali percorsi alternativi per la fruizione; La via Francigena, già individuata nel territorio senese, gli interventi non incidono su di essa. - definire criteri modalità, limiti e per eventuali interventi di adeguamento del tracciato esistente, che dovranno comunque mantenere i caratteri strutturali-tipologici, le opere d'arte ed i manufatti di corredo di valore storico-tradizionale; La via Francigena, già individuata nel territorio senese, gli interventi non incidono su di essa. - conservare, anche per gli eventuali interventi di adeguamento, i caratteri strutturali/tipologici, le opere d'arte e i manufatti di corredo di valore storico-tradizionale; Gli interventi non prevedono opere di adeguamento - evitare la localizzazione, lungo il tracciato della via francigena di strutture incongruenti e squalificanti rispetto al valore simbolico riconosciuto anche attraverso l'individuazione di adeguati ambiti di rispetto territoriale; La via Francigena, già individuata nel territorio senese, gli interventi non incidono su di essa. - salvaguardare le relazioni storiche-funzionali tra il tracciato e gli edifici specialistici ad esso connessi (pievi, stazioni di posta, ricoveri di pellegrini, ostelli, ...), privilegiando, nel riuso del patrimonio edilizio, funzioni qualificanti e di 	<ul style="list-style-type: none"> - per la viabilità non asfaltata sia mantenuta l'attuale finitura del manto stradale; nella necessità di inserire nuove pavimentazioni stradali dovranno essere utilizzati materiali e tecniche coerenti con il carattere (di naturalità e di ruralità) del contesto; La progettazione dovrà rispettare tale indicazione. - la realizzazione di aree di sosta e di belvedere non comprometta il valore simbolico e i caratteri dei luoghi, i caratteri strutturali/tipologici della viabilità storica e non comporti significativo aumento della superficie impermeabile; La progettazione dovrà rispettare tale indicazione. - la cartellonistica e i corredi agli impianti stradali siano congrui, per dimensione, tipologia e materiali, al valore simbolico e ai caratteri dei luoghi, ai caratteri strutturali/tipologici della viabilità storica, garantendo l'intervisibilità e l'integrità percettiva delle visuali panoramiche; La progettazione dovrà rispettare tale indicazione. - il trattamento degli spazi interclusi nelle rotatorie sia coerente con il valore simbolico e paesaggistico del contesto e non enfatizzato con installazioni di natura varia. Gli interventi non prevedono modifiche agli spazi interclusi nelle rotatorie

		<p>eccellenza coerenti con il valore simbolico del percorso (quali ad esempio attività di tipo museale, religioso, documentaristico, didattico, informativo,...) assicurandone la compatibilità con la tipologia edilizia e, ove possibile, la fruizione pubblica;</p> <p>La via Francigena, già individuata nel territorio senese, gli interventi non incidono su di essa.</p> <ul style="list-style-type: none">- valorizzare il ruolo di itinerario storico-culturale del tracciato garantendone, ove possibile, la fruizione pubblica, favorendone mobilità di accesso, la percorribilità e la fruibilità con forme di mobilità lenta. <p>Gli interventi non incidono su itinerari storici – culturali.</p>	
--	--	-------------------------------------------------------------------------------------------------------------------------------------------------------------------------------------------------------------------------------------------------------------------------------------------------------------------------------------------------------------------------------------------------------------------------------------------------------------------------------------------------------------------------------------------------------------------------------------------------------------------------------------------------------------------------------------------------------------------------------	--

<p>3.a.11. Mantenere gli assetti figurativi del paesaggio agrario tradizionale salvaguardandone le relazioni storicamente consolidate di tipo funzionale e percettivo con l'insediamento storico, in particolare di crinale.</p> <p>3.a.12. Tutelare il patrimonio rurale sparso di valore storico- tipologico nonché le relazioni spaziali-funzionali con le aree e gli spazi pertinentiali.</p>	<p>Gli enti territoriali e i soggetti pubblici, negli strumenti della pianificazione, negli atti del governo del territorio e nei piani di settore, ciascuno per propria competenza, provvedono a:</p> <p>3.b.12. riconoscere, anche sulla base delle indicazioni del Pianopaesaggistico, la struttura consolidata del paesaggio agrario quale esito dell'interazione tra caratteri idrogeomorfologici, insediativi e colturali, alla quale sono associate forme e modalità di gestione agricola. Con particolare riferimento a:</p> <ul style="list-style-type: none"> - la maglia agraria letta rispetto alla sua dimensione, alla rete della viabilità podereale e interpodereale, al grado di infrastrutturazione ecologica di valenza paesaggistica (siepi, filari, alberi isolati, formazioni vegetali di corredo); Le aree di variante nel rispetto delle indicazioni del Piano Paesaggistico non interferisce sulla maglia agraria, sulla rete della viabilità podereale e interpodereale, sull'infrastrutturazione ecologica di valenza paesaggistica - le sistemazioni idraulico-agrarie (cigionamenti, lunette, terrazzamenti, acquidocci, scoline, fossi, ...), con particolare riferimento a quelle ancora funzionanti; Le aree di variante non interferisce sulle sistemazioni idrauliche – agrarie. - le relazioni storicamente consolidate tra paesaggio agrario e insediamento, sia sul piano morfologico-percettivo che su quello funzionale; Le aree di variante non interferisce sulle relazioni tra paesaggio agrario e insediamento. - gli assetti colturali. Le aree di variante non interessano gli assetti colturali. - riconoscere, all'interno delle superfici boscate, le isole di coltivo, i pascoli, i prati e i pascoli arborati non assimilabili a bosco. Le aree di variante non interessano le superfici boscate, le isole di colto, i pascoli, i prati e i pascoli arborati non assimilabili a bosco. <p>3.b.13. Individuare le aree caratterizzate dalla permanenza di assetti agrari tradizionali (struttura consolidata del paesaggio agrario di impianto tradizionale e pastorale di interesse storico). Gli interventi di variante non interessano le aree caratterizzate da assetti agrari tradizionali.</p> <p>3.b.14. Riconoscere il patrimonio edilizio rurale sparso o aggregato di valore storico, tipologico e architettonico. Gli interventi di variante non interessano il patrimonio edilizio rurale</p>	<p>3.c.9. Gli interventi incidenti sull'assetto idrogeologico che comportano trasformazioni della maglia agraria e dei suoli agricoli sono ammessi a condizione che:</p> <ul style="list-style-type: none"> - garantiscano l'assetto idrogeologico e si accordino con le caratteristiche morfologiche proprie del contesto quanto a forma, dimensioni, orientamento; Le aree di variante non interessano l'assetto idrogeologico e morfologico. - sia garantita la continuità della viabilità interpodereale sia per finalità di servizio allo svolgimento delle attività agricole sia per finalità di fruizione del paesaggio rurale. Gli eventuali nuovi percorsi dovranno essere coerenti con il contesto paesaggistico per localizzazione, dimensioni, finiture, equipaggiamento vegetale, evitando la banalizzazione dell'uso del cipresso e l'utilizzo di specie non coerenti con il contesto rurale Le aree di variante non interessano la viabilità interpodereale. - sia garantita la continuità della rete di infrastrutturazione ecologica a valenza paesaggistica (anche attraverso l'inserimento di nuove siepi, fasce boscate e fasce di vegetazione riparia come compensazione rispetto a quelle rimosse); Le aree di variante garantiscono la continuità della rete di infrastrutturazione ecologica. - siano limitati i rimodellamenti della configurazione orografica preesistente (livellamenti) che provochino l'eliminazione complessiva delle opere di sistemazione e regimentazione dei suoli. Le aree di variante limiteranno i rimodellamenti della configurazione orografica preesistente. <p>3.c.10. Gli interventi di trasformazione del patrimonio edilizio rurale e delle relative aree pertinentiali sono ammessi a condizione che:</p> <ul style="list-style-type: none"> - venga mantenuta la relazione spaziale funzionale e percettiva tra insediamento (piccolo nucleo di crinale o di poggio, villa- fattoria,...) e paesaggio agrario circostante, storicamente strutturante il contesto territoriale; Le aree di variante non interessano elementi del patrimonio edilizio rurale.
---------------------------------------------------------------------------------------------------------------------------------------------------------------------------------------------------------------------------------------------------------------------------------------------------------------------------------------------------------------------------------------------------	--------------------------------------------------------------------------------------------------------------------------------------------------------------------------------------------------------------------------------------------------------------------------------------------------------------------------------------------------------------------------------------------------------------------------------------------------------------------------------------------------------------------------------------------------------------------------------------------------------------------------------------------------------------------------------------------------------------------------------------------------------------------------------------------------------------------------------------------------------------------------------------------------------------------------------------------------------------------------------------------------------------------------------------------------------------------------------------------------------------------------------------------------------------------------------------------------------------------------------------------------------------------------------------------------------------------------------------------------------------------------------------------------------------------------------------------------------------------------------------------------------------------------------------------------------------------------------------------------------------------------------------------------------------------------------------------------------------------------------------------------------------------------------------------------------------------------------------------------------------------------------------------------------------------------------------------------------------------------------------------------------------------------------------------------------------------------------------------------------------------------------------------------------------------------------------------------------------------------------------------------------------------------------------------------------------------------------------------------------------------------------------------------------------------------------------------------------------------------------------------------------------------------------------------------------------------------------------------	--------------------------------------------------------------------------------------------------------------------------------------------------------------------------------------------------------------------------------------------------------------------------------------------------------------------------------------------------------------------------------------------------------------------------------------------------------------------------------------------------------------------------------------------------------------------------------------------------------------------------------------------------------------------------------------------------------------------------------------------------------------------------------------------------------------------------------------------------------------------------------------------------------------------------------------------------------------------------------------------------------------------------------------------------------------------------------------------------------------------------------------------------------------------------------------------------------------------------------------------------------------------------------------------------------------------------------------------------------------------------------------------------------------------------------------------------------------------------------------------------------------------------------------------------------------------------------------------------------------------------------------------------------------------------------------------------------------------------------------------------------------------------------------------------------------------------------------------------------------------------------------------------------------------------------------------------------------------------------------------------------------------------------------------------------------------------------------------------------------------------------------------------------------------------------------------------------------------------------------------

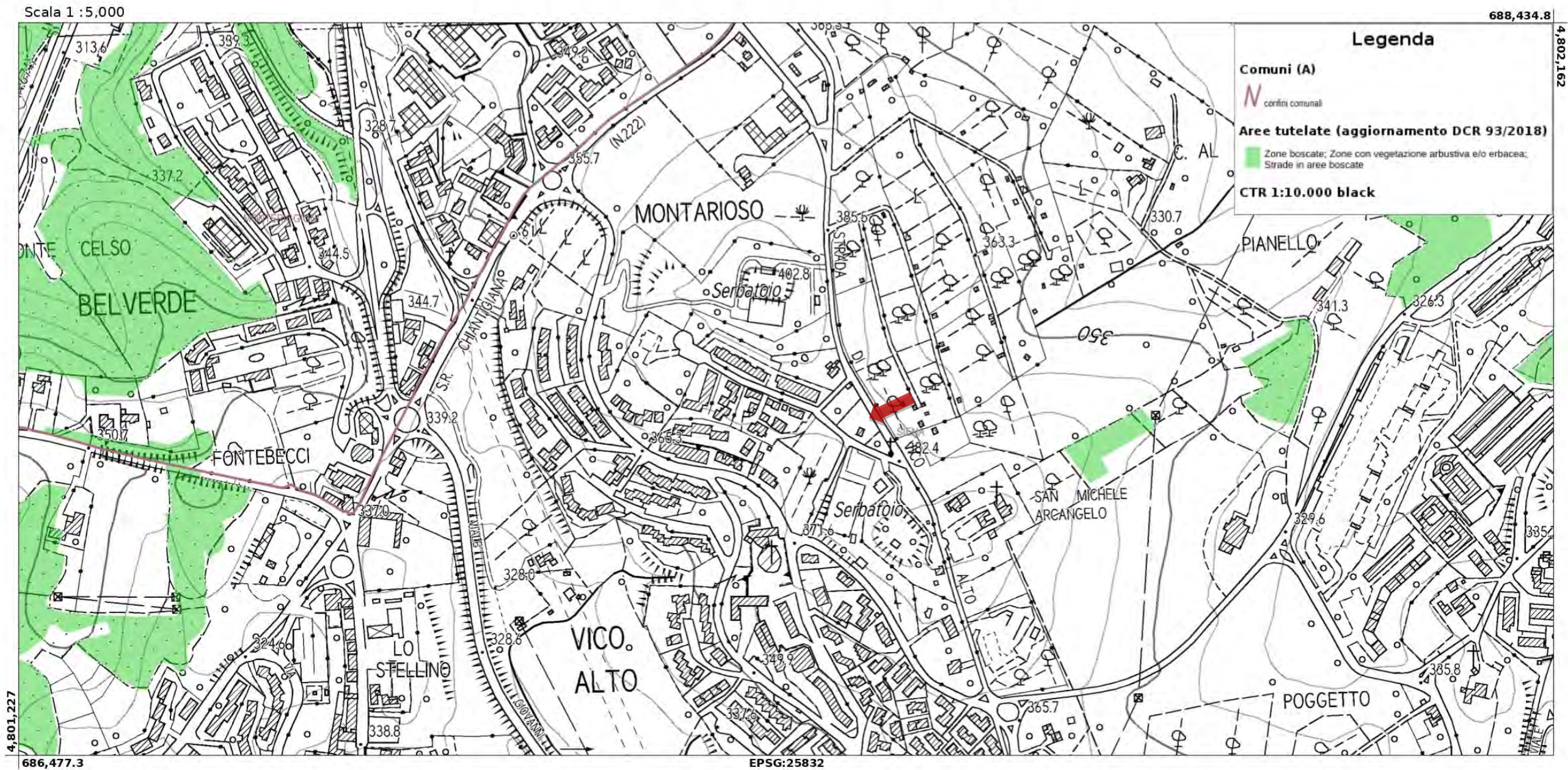
		<p>3.b.15. Definire strategie, misure e regole/discipline volte a:</p> <ul style="list-style-type: none"> - promuovere e incentivare le attività agricole, quali pratiche di conservazione e miglioramento del paesaggio e dell'ambiente rurale; Gli interventi di variante non interessano elementi del paesaggio e dell'ambiente rurale. - definire gli interventi di conservazione e miglioramento del paesaggio e dell'ambiente rurale finalizzati al mantenimento dei caratteri di valore paesaggistico espressi dall'area di vincolo, da attuarsi anche nell'ambito dei PAPMAA (Programma Aziendale Pluriennale di Miglioramento Agricolo Ambientale); Gli interventi di variante non interessano elementi del paesaggio rurale. - gestire le trasformazioni edilizie assicurando il mantenimento della relazione spaziale funzionale e percettiva tra insediamento (piccolo nucleo di crinale o di poggio, villa-fattoria, ...) e paesaggio agrario circostante, storicamente strutturante il contesto territoriale e la conservazione dell'impianto tipologico e architettonico, l'utilizzo di soluzioni formali, finiture esterne e cromie coerenti con la tipologia storica di riferimento; Gli interventi di variante garantiscono il mantenimento della relazione spaziale funzionale e percettiva tra insediamento e paesaggio. - mantenere in presenza di un tessuto originario la caratteristica unità tipologica, conservando i manufatti accessori di valore storico-architettonico; Gli interventi di variante non interessano elementi del patrimonio edilizio rurale. - mantenere, nei contesti spiccatamente caratterizzati da varietà colturali, il mosaico agrario. Gli interventi di variante non interessano elementi del paesaggio agrario 	<ul style="list-style-type: none"> - sia mantenuta l'unitarietà percettiva delle aree e degli spazi pertinenti comuni evitandone la frammentazione con delimitazioni strutturali, con pavimentazioni non omogenee (sia vietato il frazionamento, con delimitazioni strutturali, dei resedi pavimentati originariamente ad uso comune); Le aree di variante non interessano elementi del patrimonio edilizio rurale - nella realizzazione di tettoie, recinzioni, garages e schermature, viabilità di servizio, corredi vegetazionali, elementi di arredo nelle aree pertinenti, sia garantito il mantenimento dei caratteri di ruralità, delle relazioni spaziali, funzionali e percettive con l'edificato e con il contesto nella continuità visiva tra gli aggregati rurali; Le aree di variante non interessano elementi del patrimonio edilizio rurale. - sia tutelata l'efficienza dell'infrastrutturazione ecologica, ove presente, costituita da elementi vegetali lineari, (siepi, siepi alberate, vegetazione ripariale) e puntuali (piccoli nuclei forestali, grandi alberi camporili, piccoli laghetti e pozze). La progettazione dovrà rispettare tale indicazione. <p>3.c.11. Non sono ammesse demolizioni e relativi accorpamenti dei volumi demoliti che comportino la destrutturazione del sistema insediativo storico- funzionale costituito. Le aree di variante non interessano elementi del patrimonio edilizio rurale.</p> <p>3.c.12. I nuovi edifici rurali a carattere residenziale siano realizzati:</p> <ul style="list-style-type: none"> - in coerenza con le modalità insediative storicamente consolidate nelle componenti e relazioni principali (allineamenti, gerarchie dei percorsi, relazioni tra percorsi, edificato e spazi aperti) e con le tipologie edilizie appartenenti alla tradizione dei luoghi; Le aree di variante non interessano nuovi edifici rurali a carattere residenziale. - privilegiando la semplicità delle soluzioni d'impianto, l'utilizzo dell'esistente, le proporzioni degli edifici tradizionali riferibili a modelli locali, assecondando la morfologia del terreno limitando gli interventi di sbancamento; Le aree di variante non interessano nuovi edifici rurali a carattere residenziale. - nella progettazione delle cantine siano evitate soluzioni monumentali e fuori scala dei fronti, e i piazzali di pertinenza siano strettamente dimensionati in rapporto alle necessità di servizio, valutando, sui crinali e nelle aree ad elevata intervisibilità, la compatibilità con la morfologia dei luoghi, privilegiando una localizzazione prossima ad una idonea rete viaria esistente; Le aree di variante non interessano nuovi edifici rurali a carattere residenziale. - con la particolare attenzione a che l'installazione di impianti solari termici e fotovoltaici sulle coperture sia limitata esclusivamente ad ambiti non in posizioni tali da alterare la percezione di unitarietà dei manti di copertura del centro
--	--	--------------------------------------------------------------------------------------------------------------------------------------------------------------------------------------------------------------------------------------------------------------------------------------------------------------------------------------------------------------------------------------------------------------------------------------------------------------------------------------------------------------------------------------------------------------------------------------------------------------------------------------------------------------------------------------------------------------------------------------------------------------------------------------------------------------------------------------------------------------------------------------------------------------------------------------------------------------------------------------------------------------------------------------------------------------------------------------------------------------------------------------------------------------------------------------------------------------------------------------------------------------------------------------------------------------------------------------------------------------------------------------------------------------------------------------------------------------------------------------------------------------------------------------------------------------------------------------------------------------------------------------------------------------------------------------------------------------------------------------------------------------------------------------------------------------------------------------------------------------------------------	--------------------------------------------------------------------------------------------------------------------------------------------------------------------------------------------------------------------------------------------------------------------------------------------------------------------------------------------------------------------------------------------------------------------------------------------------------------------------------------------------------------------------------------------------------------------------------------------------------------------------------------------------------------------------------------------------------------------------------------------------------------------------------------------------------------------------------------------------------------------------------------------------------------------------------------------------------------------------------------------------------------------------------------------------------------------------------------------------------------------------------------------------------------------------------------------------------------------------------------------------------------------------------------------------------------------------------------------------------------------------------------------------------------------------------------------------------------------------------------------------------------------------------------------------------------------------------------------------------------------------------------------------------------------------------------------------------------------------------------------------------------------------------------------------------------------------------------------------------------------------------------------------------------------------------------------------------------------------------------------------------------------------------------------------------------------------------------------------------------------------------------------------------------------------------------------------------------------------------------------------------------------------------------------------------------------------------------------------------------------------------------------------------------------------------------------------------------------------------------------------------------------------------------------------------------------------------------------------------------------------------------------------------------------------------------------------------------------------------------------------------------------------------------------------------------------------------------------------------------------------------------------------------------------------------------------------------------------------------------------------------------------------------------------------------------------------------------------------------------------------------------------------------------------

			<p>storico di Siena.</p> <p>Le aree di variante non interessano nuovi edifici rurali a carattere residenziale.</p> <p>3.c.13. I nuovi annessi agricoli siano realizzati:</p> <ul style="list-style-type: none"> - assecondando la morfologia del terreno e limitando gli interventi disbancamento; <p>Le aree di variante non interessano nuovi annessi agricoli</p> <ul style="list-style-type: none"> - non interferendo negativamente con i manufatti di valore storico e architettonico e loro aree di pertinenza; <p>Le aree di variante non interessano manufatti di valore storico e architettonico e loro aree di pertinenza</p> <ul style="list-style-type: none"> - con il ricorso a soluzioni tecnologiche e materiali che assicurino la migliore integrazione paesaggistica privilegiando edilizia eco- compatibile e favorendo la reversibilità dell'installazione, la riciclabilità delle componenti riutilizzabili e il risparmio energetico relativo all'intero ciclo di vita. <p>Le aree di variante non interessano nuovi annessi agricoli</p> <p>3.c.14. Non sono ammessi gli interventi che trasformino le serre esistenti e manufatti temporanei in volumetrie edificate.</p> <p>Le aree di variante non interessano interventi per serre esistenti e manufatti temporanei.</p>
<p>4 - Struttura percettiva</p> <p>- Percorsi e punti di vista panoramici e/o di belvedere</p>	<p>4.a.1. Salvaguardare e valorizzare le visuali panoramiche che storicamente si aprono verso l'insediamento murato della città di Siena e in direzione del paesaggio circostante.</p>	<p>Gli enti territoriali e i soggetti pubblici, negli strumenti della pianificazione, negli atti del governo del territorio e nei piani di settore, ciascuno per propria competenza, provvedono a:</p>	<p>4.c.1. Gli interventi di trasformazione sono ammessi a condizione che non interferiscano negativamente con le visuali panoramiche, limitandole o occultandole e sovrapponendosi in modo incongruo con gli elementi significativi del paesaggio.</p> <p>Gli interventi di variante individuano e mantengono le visuali panoramiche.</p>
<p>- Strade di valore paesaggistico</p> <p>Visuali panoramiche 'da' e 'verso'</p>	<p>In particolare tutela delle visuali che si aprono dai rilievi collinari i quali, mantenendo una direzione da nord-ovest a sud-est, formano con i crinali di via Agostoli (nel Terzo di Città) e di Santa Regina (nel Terzo di San Martino) due "quinte" che sono, rispetto allo sperone centrale dominato dalla presenza delle mura urbane, in relazione visiva diretta con la città.</p>	<p>4.b.1. individuare :</p> <ul style="list-style-type: none"> - i tracciati, i principali punti di vista (belvedere) e le visuali panoramiche (fulcri, coni e bacini visivi quali ambiti ad alta intervisibilità), connotati da un elevato valore estetico-percettivo; <p>Gli interventi di variante individuano e mantengono le visuali panoramiche.</p> <ul style="list-style-type: none"> - i punti di vista (belvedere) di interesse panoramico accessibili al pubblico presenti lungo il sistema viario, e all'interno degli insediamenti. <p>Gli interventi di variante individuano e mantengono le visuali panoramiche.</p>	<p>4.c.2. L'inserimento di manufatti non dovrà interferire negativamente o limitare le visuali panoramiche. Le strutture per la cartellonistica e la segnaletica non indispensabili per la sicurezza stradale dovranno armonizzarsi per posizione, dimensione e materiali con il contesto paesaggistico e mantenere l'integrità percettiva delle visuali panoramiche.</p> <p>Gli interventi di variante individuano e mantengono le visuali panoramiche</p>
-	<p>4.a.2. Tutelare il ruolo visivo che le aree agricole e le aree verdi acquisiscono nella visione di insieme tra la città storica e il suo contesto paesaggistico.</p>	<p>4.b.2. Definire strategie, misure e regole/discipline volte a:</p> <ul style="list-style-type: none"> - salvaguardare e valorizzare i tracciati (tratti stradali e ferroviari) e le visuali panoramiche che si aprono dai punti di belvedere accessibili al pubblico; <p>Gli interventi di variante non interessano tracciati stradali e ferroviari</p> <ul style="list-style-type: none"> - pianificare e razionalizzare il passaggio delle infrastrutture tecnologiche (impianti per telefonia, sistemi di trasmissione radio- televisiva,...) al fine di evitare/minimizzare l'interferenza visiva con il valore estetico-percettivo del vincolo, anche mediante soluzioni tecnologiche innovative che consentano la riduzione dei dimensionamenti e la rimozione degli elementi obsoleti e 	<p>4.c.3. Non sono consentiti interventi che comportino la privatizzazione dei punti di vista (belvedere) accessibili al pubblico.</p> <p>Gli interventi di variante individuano e mantengono le visuali panoramiche</p> <p>Non sono consentite installazioni luminose puntuali o diffuse in grado di alterare in maniera significativa la percezione del paesaggio notturno dell'area contermina alla città storica, caratterizzata da basso inquinamento luminoso.</p> <p>La progettazione dovrà rispettare tale indicazione.</p>

		<p>privilegiando la condivisione delle strutture di supporto per i vari apparati dei diversi gestori; Le aree sono già servite da opere di urbanizzazione.</p> <ul style="list-style-type: none"> - regolamentare la realizzazione di nuovi depositi a cielo aperto al fine di non introdurre ulteriori elementi di degrado, privilegiandone la localizzazione in aree destinate ad attività produttive e attraverso interventi che prevedano soluzioni progettuali paesaggisticamente integrate; La variante non prevede nuovi depositi a cielo aperto, mentre quelli presenti dovranno essere eliminati - privilegiare la riqualificazione paesaggistica dei depositi a cielo aperto esistenti, anche attraverso interventi di mitigazione visiva e la loro eventuale delocalizzazione se collocati in aree in stretta relazione visiva con i valori riconosciuti dalla scheda di vincolo; La progettazione dovrà rispettare tale indicazione. - evitare, nei tratti di viabilità panoramica, la previsione di nuovi impianti per la distribuzione di carburante di grande scala e delle strutture commerciali-ristorative di complemento agli impianti; Tema non pertinente. - prevedere opere volte all'attenuazione/integrazione degli effetti negativi sulla percezione dei contesti panoramici indotti da interventi edilizi e/o infrastrutturali; La progettazione dovrà rispettare tale indicazione. - contenere l'illuminazione notturna nelle aree extra-urbane al fine di non compromettere la naturale percezione del paesaggio; Secondo le strategie l'intervento dovrà contenere l'illuminazione notturna. - regolare la localizzazione e realizzazione degli impianti per la produzione di energia da fonti rinnovabili al fine di minimizzare l'impatto visivo degli stessi e non interferire con le visuali da e verso...(i centri e nuclei storici, le principali emergenze architettoniche, le eccellenze naturalistiche,...); Eventuali impianti fotovoltaici o solari termici dovranno essere assentiti dalla competente Soprintendenza. - tutelare gli spazi inedificati situati lungo la viabilità di crinale che scandiscono il ritmo dell'edificato storico; La progettazione dovrà rispettare tale indicazione. <p>riqualificare gli insediamenti produttivi attraverso una maggiore compattezza del disegno organizzativo, la creazione di margini ben identificati, il massimo riutilizzo degli edifici esistenti e opportune sistemazioni arboree. Tema non pertinente</p>	
--	--	-------------------------------------------------------------------------------------------------------------------------------------------------------------------------------------------------------------------------------------------------------------------------------------------------------------------------------------------------------------------------------------------------------------------------------------------------------------------------------------------------------------------------------------------------------------------------------------------------------------------------------------------------------------------------------------------------------------------------------------------------------------------------------------------------------------------------------------------------------------------------------------------------------------------------------------------------------------------------------------------------------------------------------------------------------------------------------------------------------------------------------------------------------------------------------------------------------------------------------------------------------------------------------------------------------------------------------------------------------------------------------------------------------------------------------------------------------------------------------------------------------------------------------------------------------------------------------------------------------------------------------------------------------------------------------------------------------------------------------------------------------------------------------------------------------------------------------------------------------------------------------------------------------------------------------------------------------------------------------------------------------------------------------------------------------------------------------------------------------------------------------------------------------------------------------------------------------------------------------------------------------------------------------------------------------------------------------------------------------------------------------------------------------------------------------------------------------------------------------------------------------------------------------------------------------------------------------------------------------------------------------------------------------------------------------------------	--



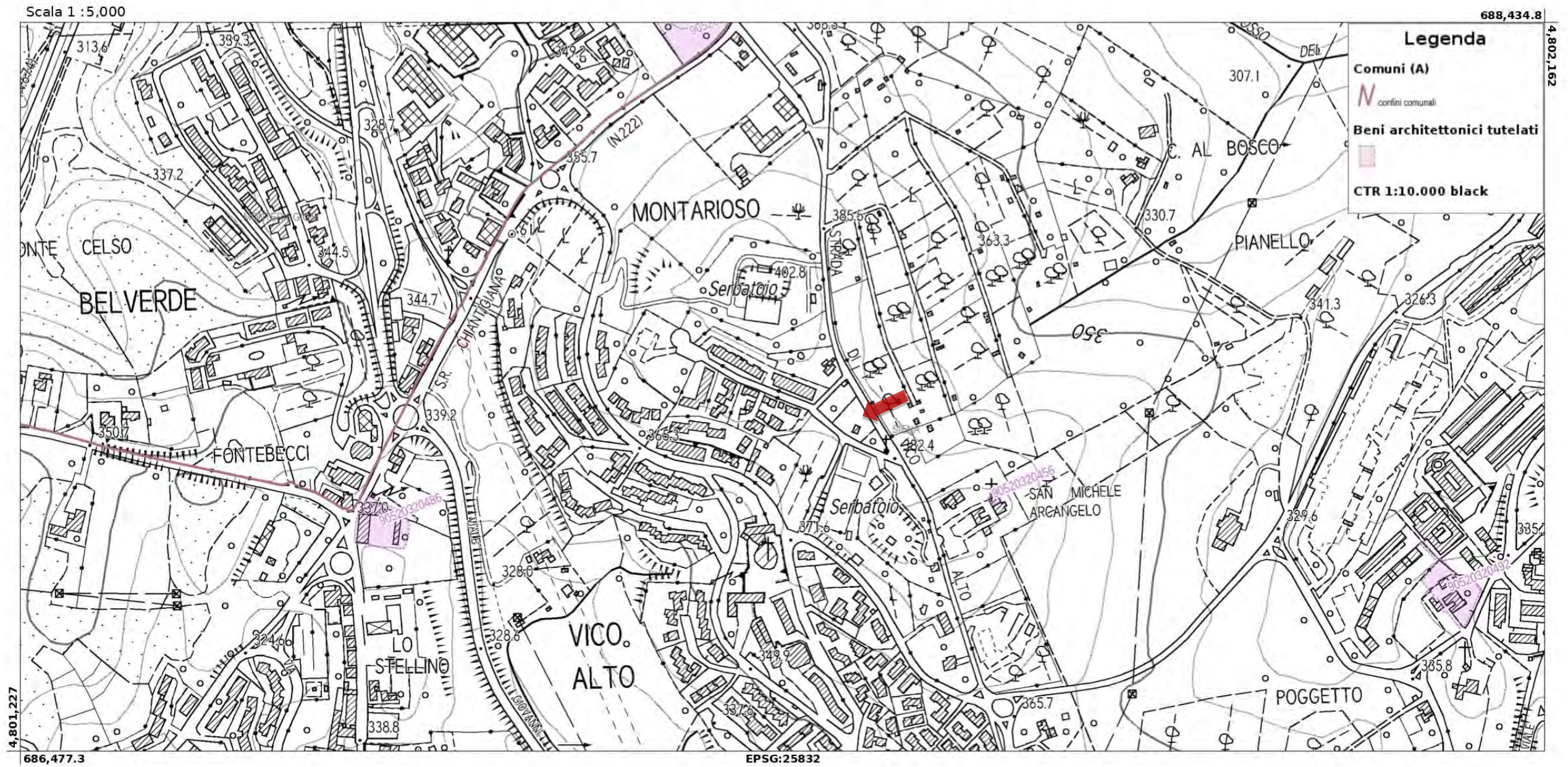
Cartografia del PIT con valenza di Piano Paesaggistico



L'area di variante non è ricompresa nelle aree tutelate per legge ai sensi dell'art.142 del D.lgs 42/2004



Cartografia del PIT con valenza di Piano Paesaggistico



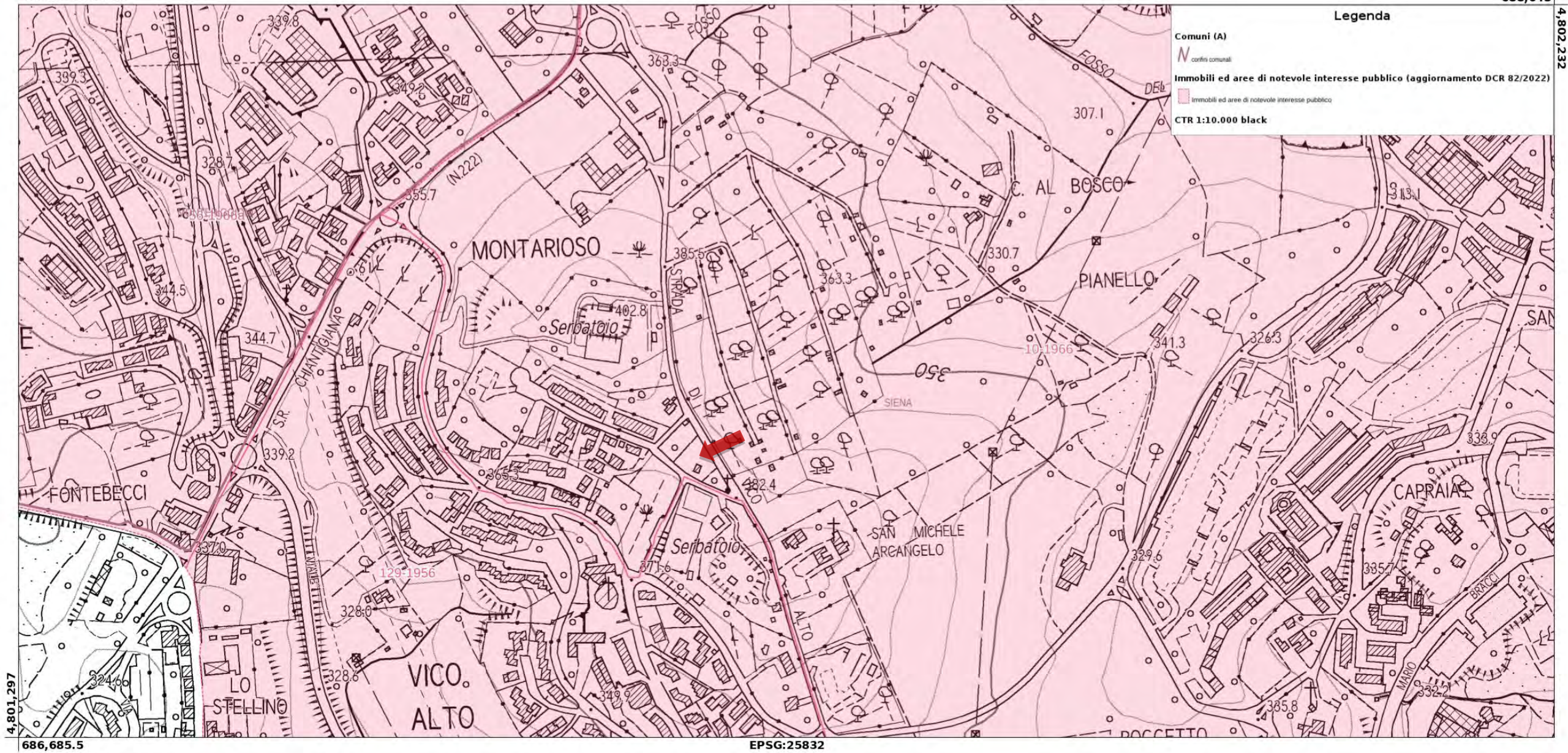
Nell'area di variante non sono presenti beni architettonici tutelati



Cartografia del PIT con valenza di Piano Paesaggistico

Scala 1 : 5,000

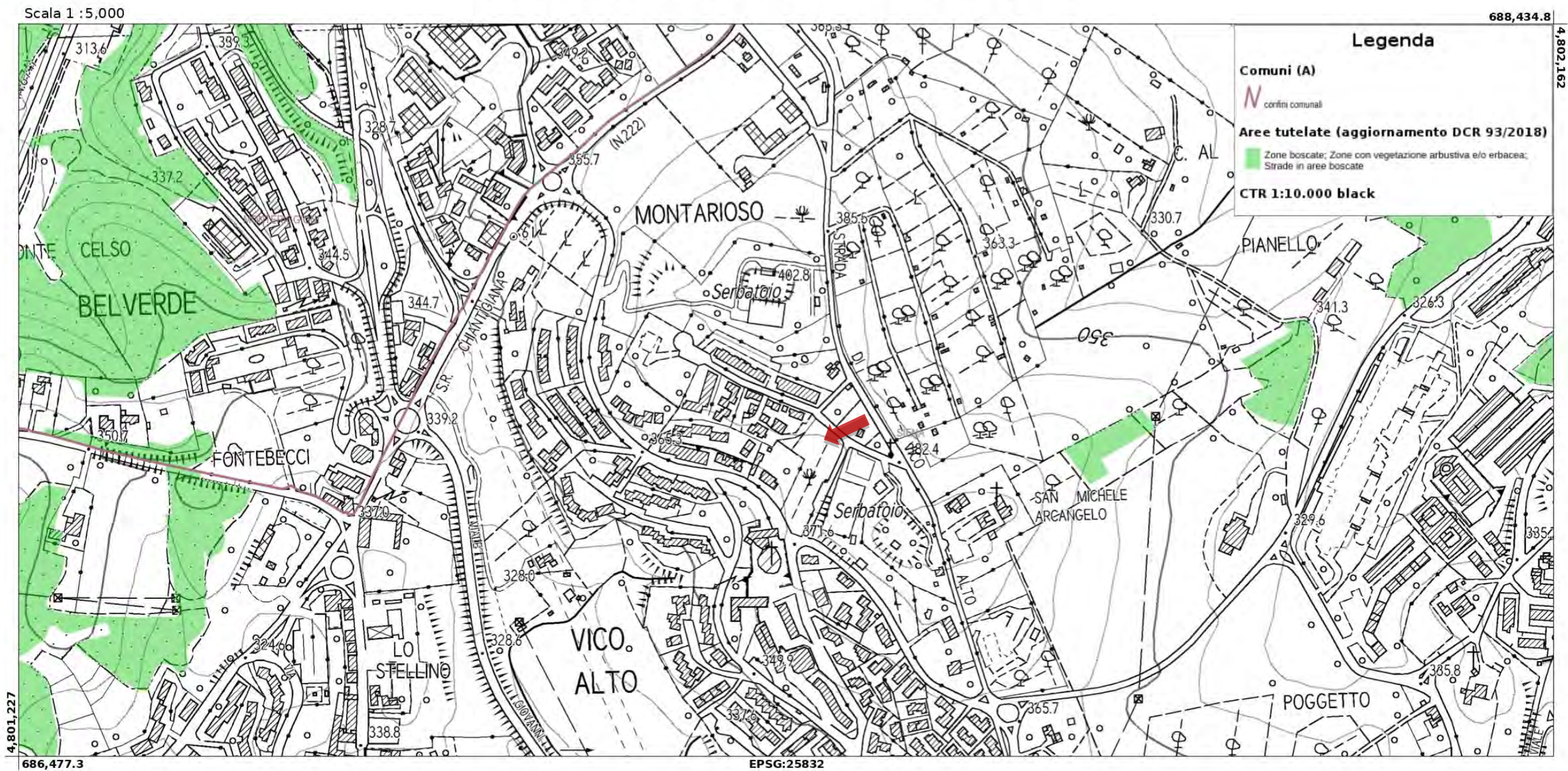
688,643



L'area di variante è ricompresa nelle aree tutelate di cui all'art.136 D.lgs. 42/2004, per vincolo apposto con D.M. 29/10/1966 G.U.10 del 1966



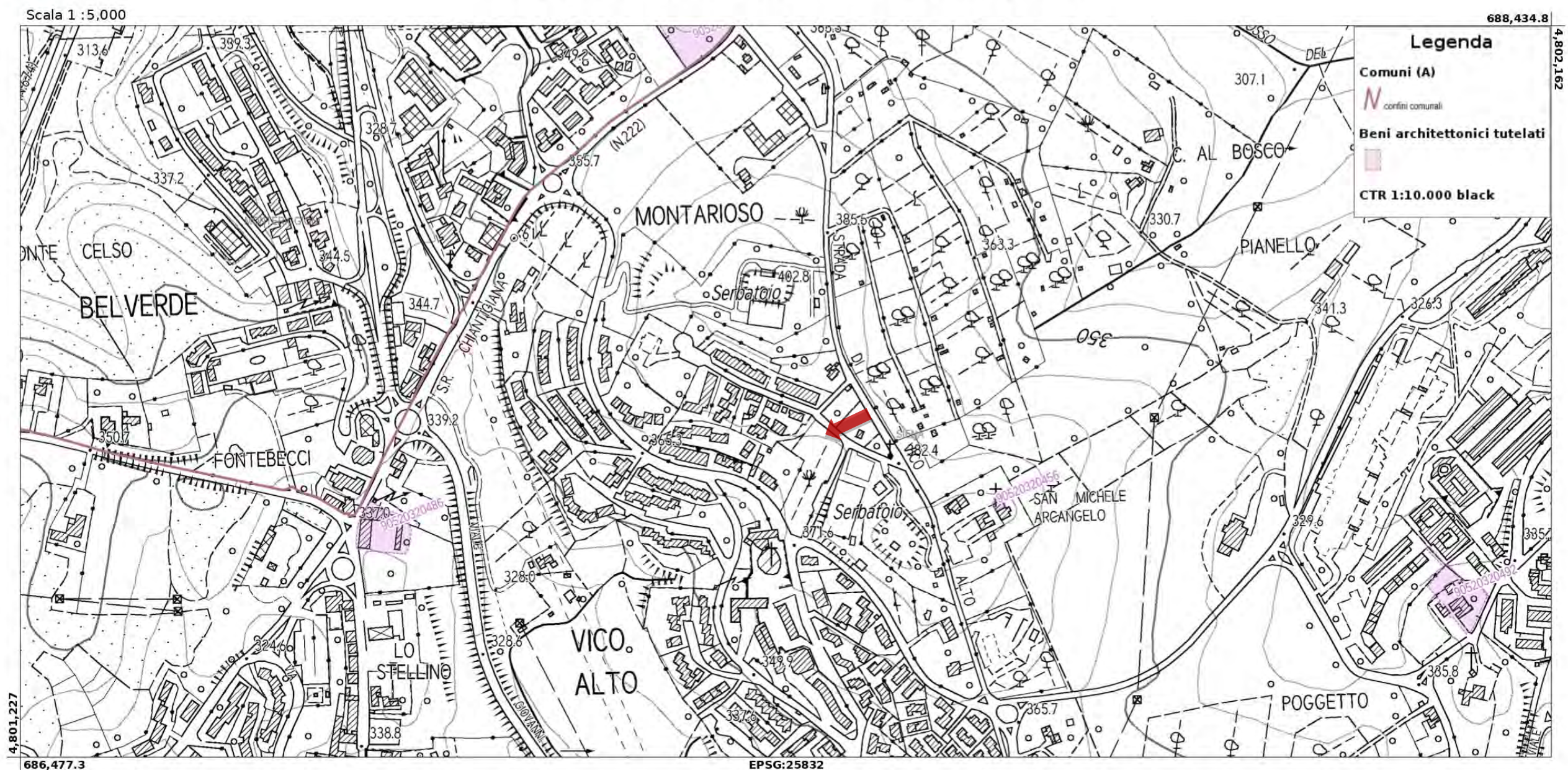
Cartografia del PIT con valenza di Piano Paesaggistico



L'area di variante non è ricompresa nelle aree tutelate per legge ai sensi dell'art.142 del D.lgs 42/2004



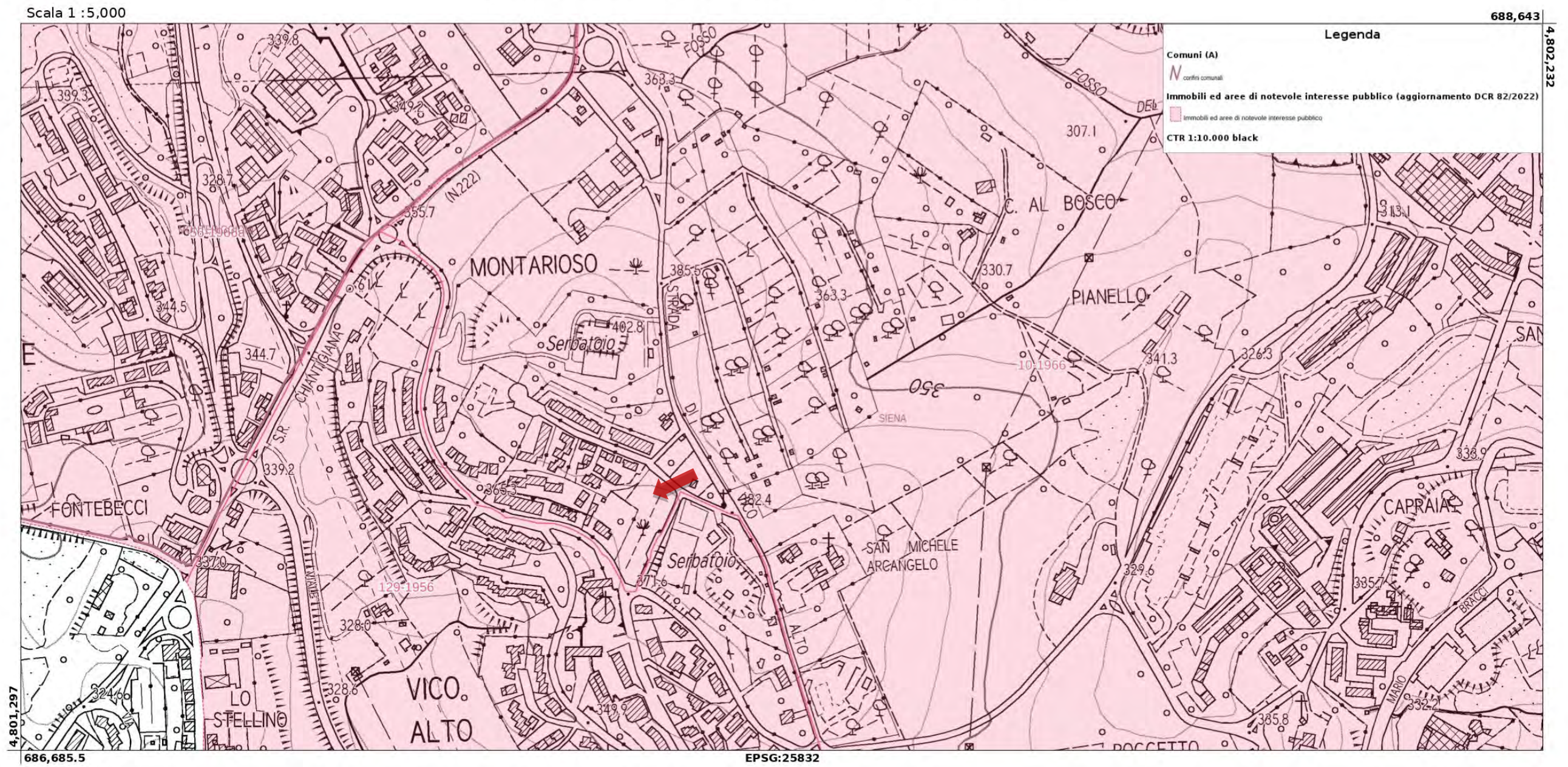
Cartografia del PIT con valenza di Piano Paesaggistico



Nell'area di variante non sono presenti beni architettonici tutelati



Cartografia del PIT con valenza di Piano Paesaggistico



L'area di variante è ricompresa nelle aree tutelate di cui all'art.136 D.lgs. 42/2004, per vincolo apposto con D.M. 29/10/1966 G.U.10 del 1966

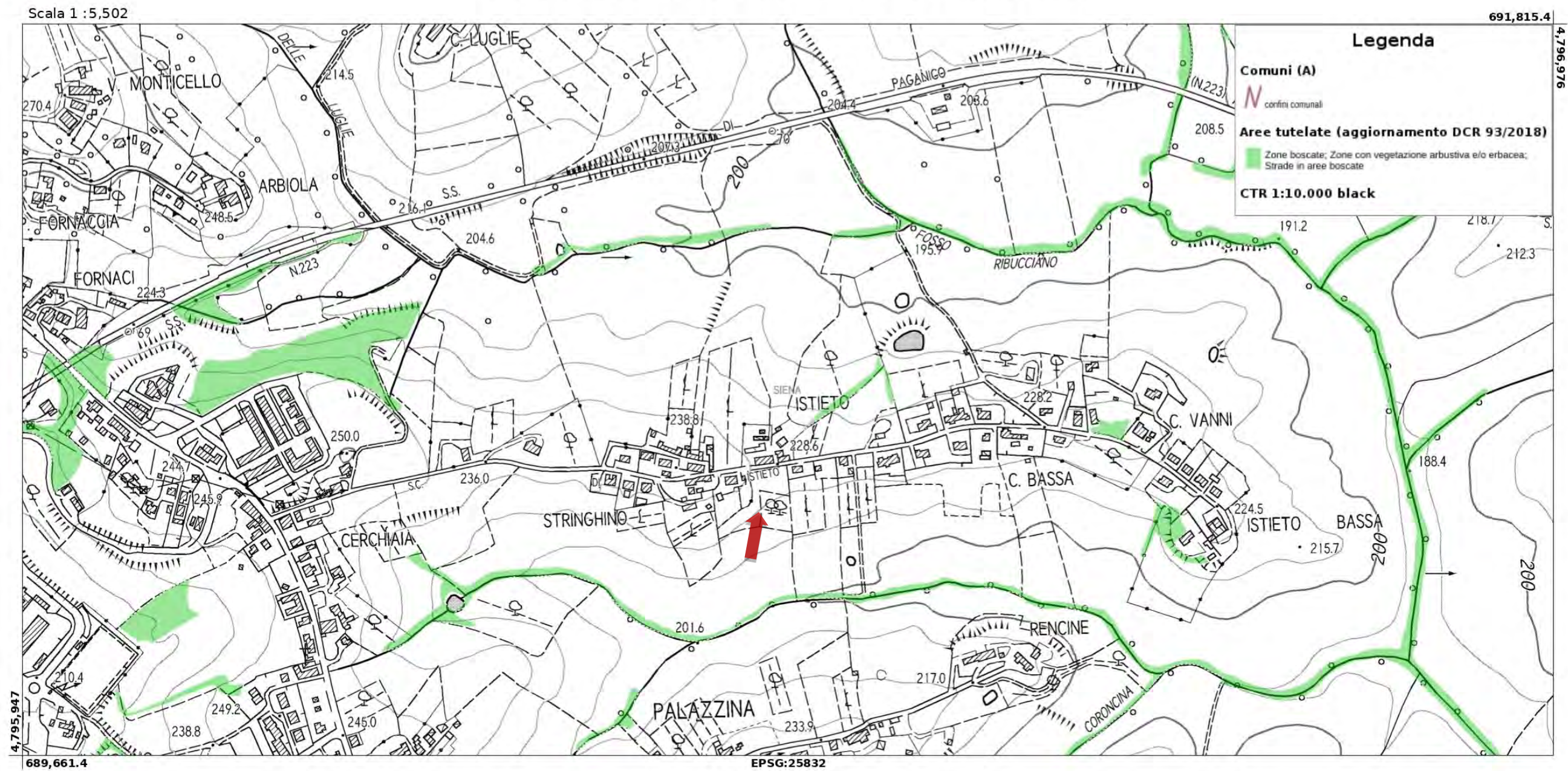


Regione Toscana



MINISTERO
PER I BENI E
LE ATTIVITÀ
CULTURALI

Cartografia del PIT con valenza di Piano Paesaggistico



L'area di variante non è ricompresa nelle aree tutelate per legge ai sensi dell'art.142 del D.lgs 42/2004

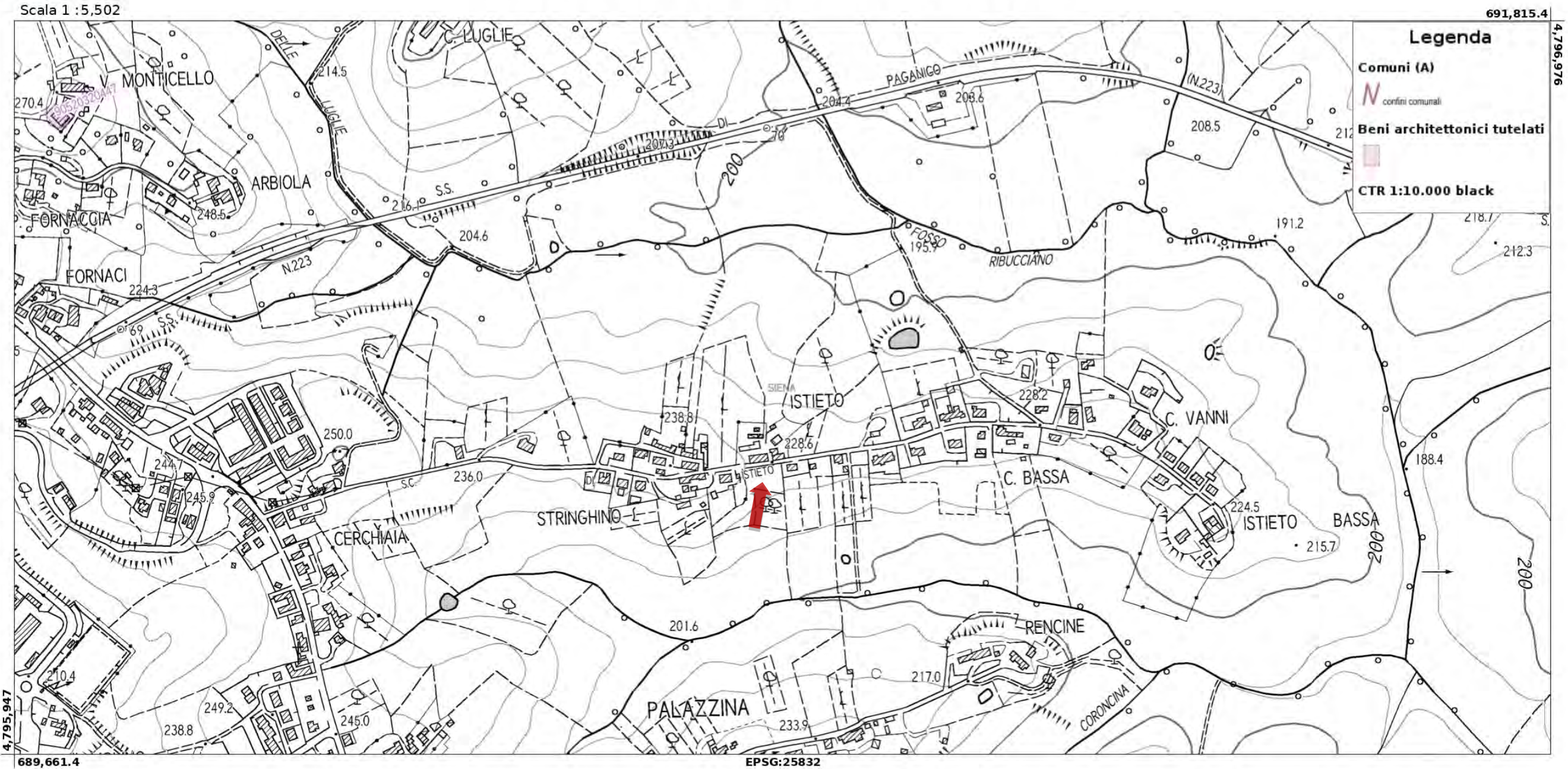


Regione Toscana



MINISTERO PER I BENI E LE ATTIVITÀ CULTURALI

Cartografia del PIT con valenza di Piano Paesaggistico



Nell'area di variante non sono presenti beni architettonici tutelati



Regione Toscana



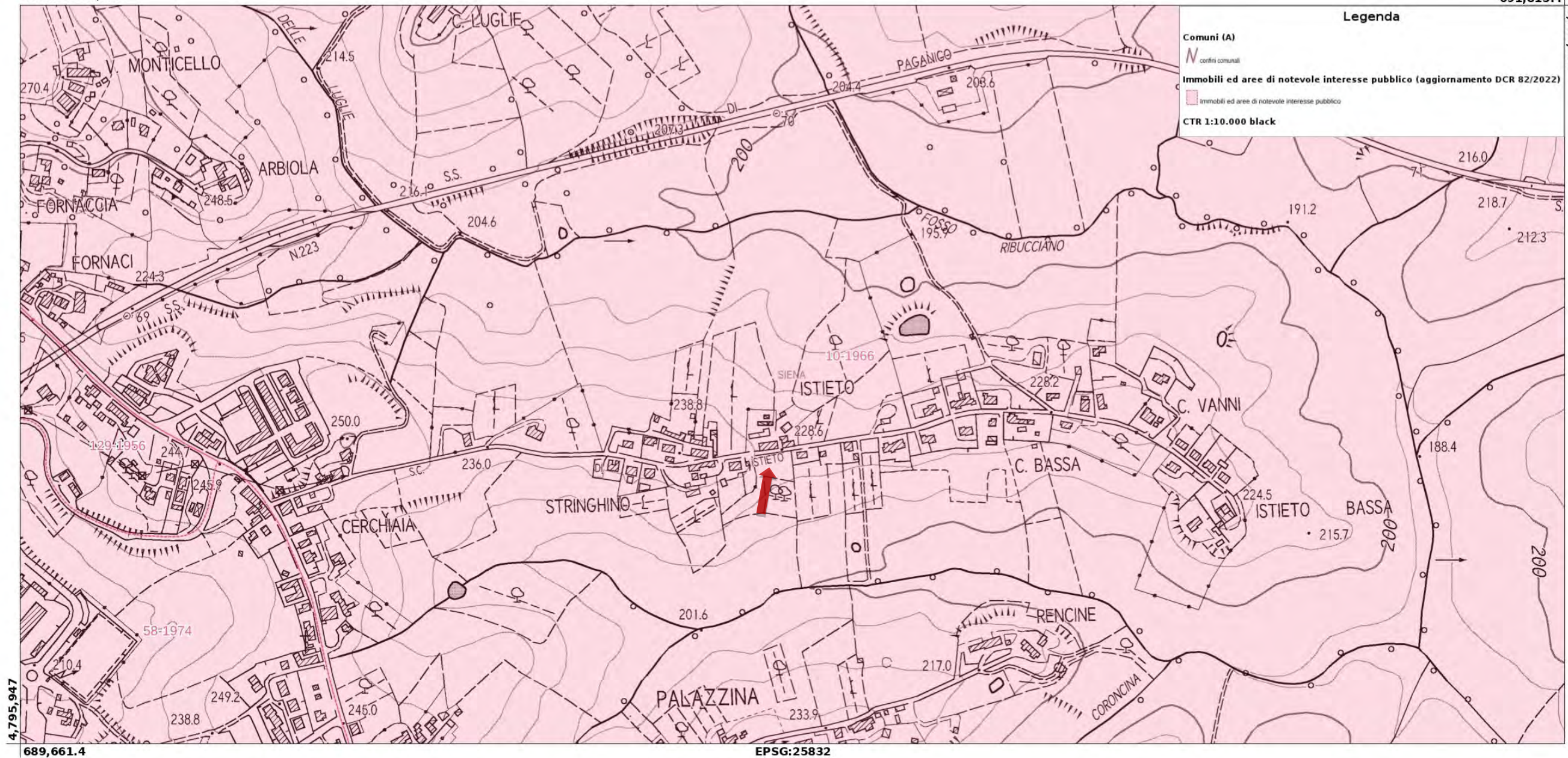
MINISTERO
PER I BENI E
LE ATTIVITÀ
CULTURALI

Cartografia del PIT con valenza di Piano Paesaggistico

Scala 1 : 5,502

691,815.4

4,796,976



L'area di variante è ricompresa nelle aree tutelate di cui all'art.136 D.lgs. 42/2004, per vincolo apposto con D.M. 29/10/1966 G.U.10 del 1966

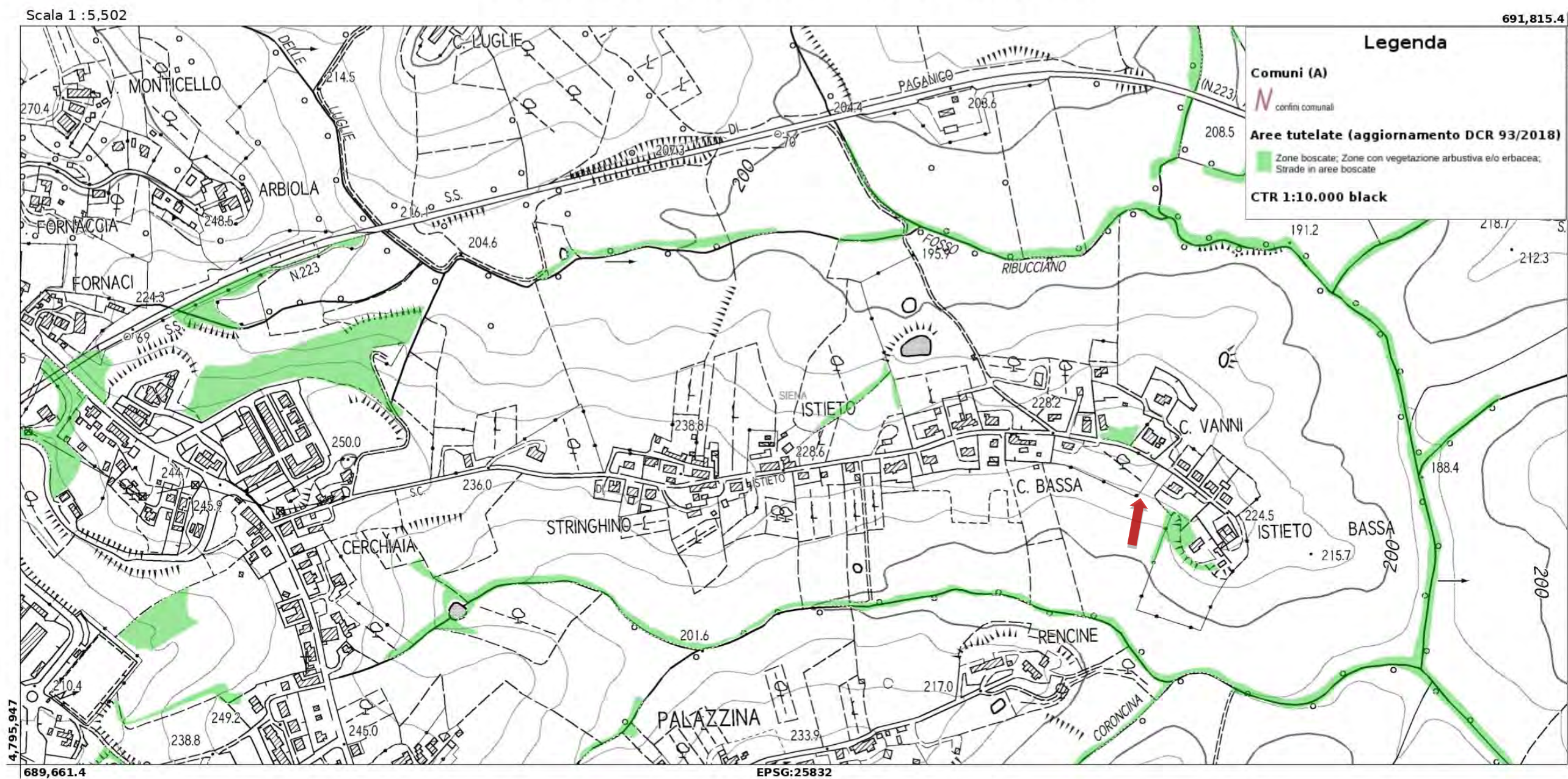


Regione Toscana



MINISTERO
PER I BENI E
LE ATTIVITÀ
CULTURALI

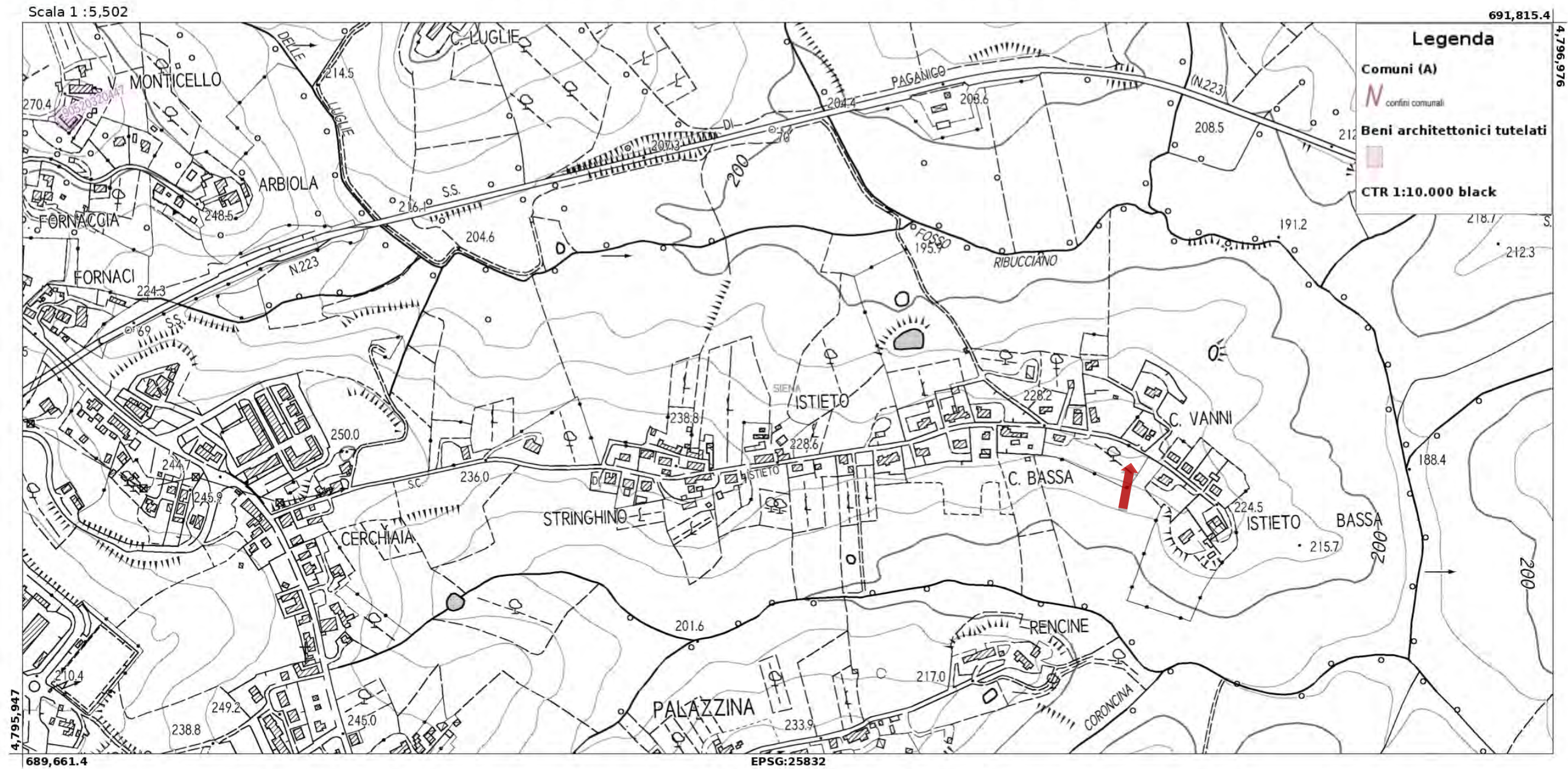
Cartografia del PIT con valenza di Piano Paesaggistico



L'area di variante non è ricompresa nelle aree tutelate per legge ai sensi dell'art.142 del D.lgs 42/2004



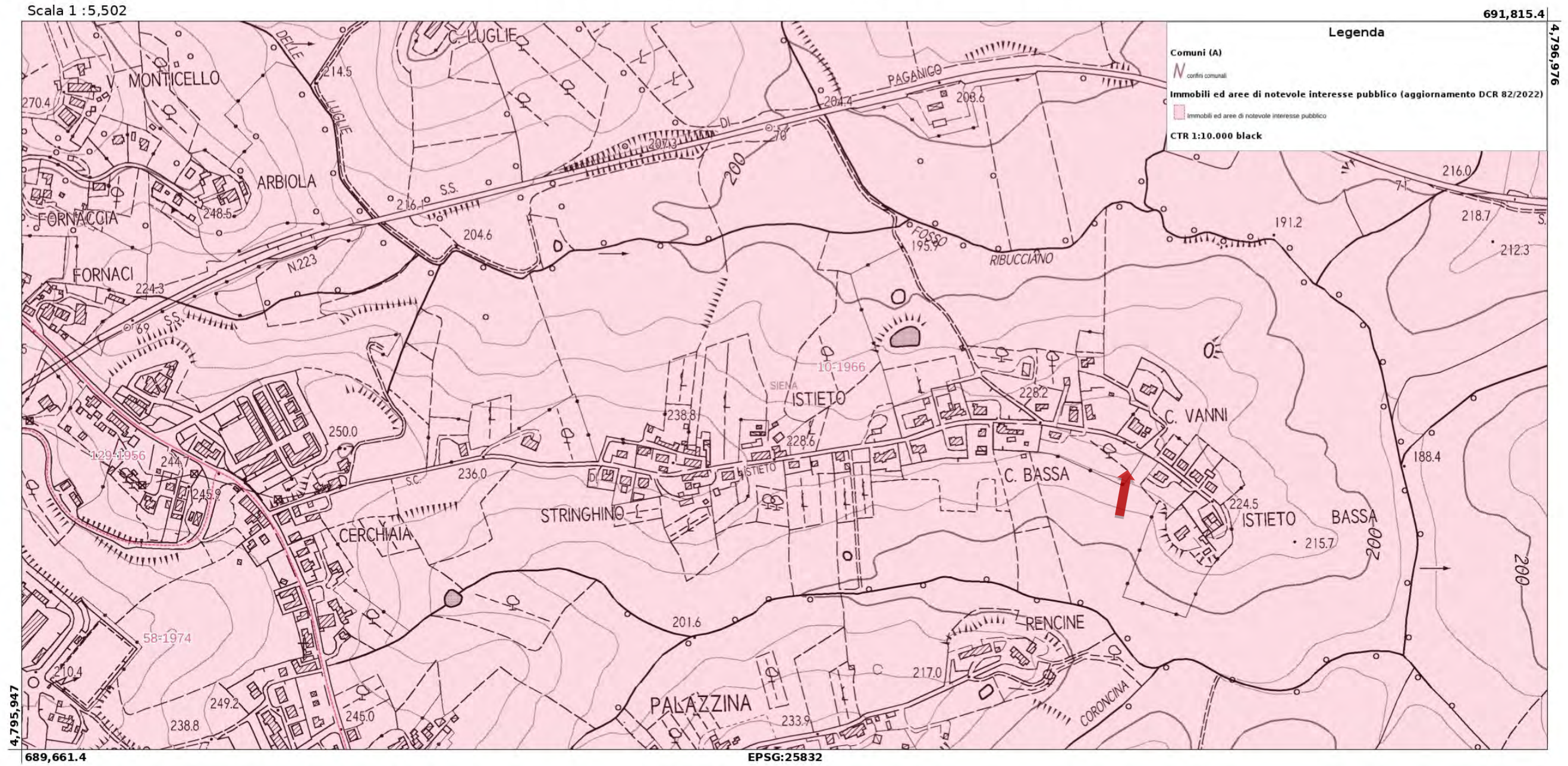
Cartografia del PIT con valenza di Piano Paesaggistico



Nell'area di variante non sono presenti beni architettonici tutelati



Cartografia del PIT con valenza di Piano Paesaggistico



L'area di variante è ricompresa nelle aree tutelate di cui all'art.136 D.lgs. 42/2004, per vincolo apposto con D.M. 29/10/1966 G.U.10 del 1966


Conformazione/adequamento degli atti di governo al PIT/PPR

Vincoli per decreto

Il territorio del Comune di Siena presenta numerose aree tutelate per decreto, l'area di variante è ricompresa nell'area vincolata con il seguente vincolo ministeriale:

D.M. 29/10/1966 G.U. 10 del 1966 Le zone site nel territorio del Comune di Siena, quale allargamento del vincolo a suo tempo imposto – ivi comprese alberature stradali radicate al margine esterno delle zone medesime. Il presente decreto costituisce ampliamento del precedente DM 129 del 1956.

A) ELEMENTI IDENTIFICATIVI

 Regione Toscana	sezione 4	art.136 D.Lgs. n. 42/2004	disciplina degli immobili e delle aree di notevole interesse pubblico	 Ministero dei beni e delle attività culturali e del turismo
------------------------------------------------------------------------------------------------------	------------------	------------------------------------------	------------------------------------------------------------------------------	-------------------------------------------------------------------------------------------------------------------------------------------------------------

Codice regionale	Codice ministeriale	Ricognizione delimitazione rappresentazione	D.M. – G.U.	Provincia	Comune	Superficie (ha)	Ambiti di Paesaggio	Tipologia art. 136 D.Lgs. 42/04			
								a	b	c	d
9052001	90565	9052001_ID	D.M. 29/10/1965 G.U. 10 del 1966	Siena	Siena	2402,25	14 Colline di Siena	a	b	c	d
denominazione		Le zone site nel territorio del Comune di Siena, quale allargamento del vincolo a suo tempo imposto – ivi comprese alberature stradali radicate al margine esterno delle zone medesime. Il presente decreto costituisce ampliamento del precedente DM 129 del 1956.									
motivazione		[...] la zone proposte per il vincolo hanno notevole interesse perché, con la loro e varia e caratteristica vegetazione locale, costituiscono, una serie di quadri naturali di eccezionale bellezza, offrendo inoltre un susseguirsi di punti di vista e belvedere accessibili al pubblico dai quali si può godere lo spettacolo di quelle bellezze e del panorama della città.									

B) IDENTIFICAZIONE DEI VALORI E VALUTAZIONE DELLA LORO PERMANENZA/TRASFORMAZIONE

Strutture del paesaggio e relative componenti	Elementi di valore		Valutazione della permanenza dei valori
	evidenziati nella descrizione del vincolo	descritti dal piano	dinamiche di trasformazione / elementi di rischio / criticità
Struttura idrogeomorfologica			
Geomorfologia		Alternanza morfologica di dorsì collinari sabbioso - arenacei, valli interposte, ripiani e fondovalle, caratterizzata dalla presenza di scarpate naturali e artificiali. Questa variabilità morfologica trova riscontro nelle litologie affioranti nei diversi settori in cui è diviso il vincolo. Si tratta di rilievi pliocenici prevalentemente arenaceo - sabbiosi (Scotte e Monastero) e di colline costituite da litotipi argillitici nella Val di Pugna. Nella zona del Poderuccio affiorano le Breccie e conglomerati ad elementi di Calcarea cavernosa del Messiniano sede di un importante acquifero in rocce carbonatiche. Lungo i fondovalle affiorano alluvioni recenti terrazzate e non.	L'area si presenta estremamente urbanizzata. Problematiche relative agli sbancamenti e ai movimenti di terra per opere di urbanizzazione (compreso realizzazione di muri a retta, garages interrati, rampe, viabilità) e di nuovi impianti di colture specializzate Cava inattiva in località Pian delle Fornaci di cui è prevista la messa in sicurezza.
Idrografia naturale		Il Torrente Bozzone, T. Bolgione e il sistema dei fossi e degli. Presenza di un acquifero in rocce carbonatiche che alimenta l'acquedotto senese.	
Idrografia artificiale		Sistema di scoline e numerosi specchi d'acqua talvolta sbarrati da dighe.	
Struttura eco sistemica/ambientale			
Componenti naturalistiche	Caratteristica vegetazione locale, quadri naturali.	Paesaggio collinare con matrice agricola diffusa, anche con agroecosistemi tradizionali, denso reticolo idrografico minore con ecosistemi torrentizi e vegetazione ripariale, relittuali nuclei boschivi.	Parziale permanenza del valore con elementi di criticità legati a: <ul style="list-style-type: none"> - processi di urbanizzazione con edificato residenziale sparso o concentrato lungo gli assi stradali, insediamenti produttivi nei fondovalle ed elevata densità degli assi stradali; - perdita dei caratteristici elementi vegetali lineari del paesaggio agricolo quali siepi, alberature, alberi camporili, anche per processi di intensificazione delle attività agricole; - alterazione della vegetazione ripariale e degli ecosistemi torrentizi per inadeguata gestione delle sponde, espansione delle aree agricole e sviluppo insediamenti produttivi/commerciali e assi stradali in aree di pertinenza fluviale.
Aree di riconosciuto valore naturalistico (Aree Protette, Siti Natura 2000)			
Struttura antropica			
		Sistema insediativo storico di crinale, composto da aggregati di ville e ville-fattorie, giardini e parchi storici, chiese, monasteri e edifici rurali e religiosi, (Montarioso, Castagno, Solaia, Serraglio, Val di Pugna, Paterno, Monastero, Marciano e Nociano), strettamente relazionati alle caratteristiche geologiche e geomorfologiche, alla viabilità e alla	Presenza di consistenti processi di urbanizzazione derivanti dall'espansione urbana di Siena, sia per fini residenziali ma anche produttivi-artigianale e di servizi, che alterano i rapporti spaziali sia del sistema storico insediativo di crinale, sia nel rapporto di questo con il centro storico di Siena e le aree agricole circostanti, innescando anche processi di deruralizzazione del patrimonio edilizio del territorio aperto.
Insedimenti contemporanei			Il "modello a costellazione di piccoli borghi" introdotto dal piano Piccinato si è trasformato in un'aggregazione urbana di varie "macchie d'olio" (Montarioso, San Miniato, Le Scotte, Scacciapensieri), con forte propensione a saldarsi tra loro per costituire una barriera continua urbanizzata che interrompe le relazioni tra il centro storico e la campagna circostante.
Viabilità storica		La via Francigena e le infrastrutture specialistiche ad essa connesse, viabilità storica minore e poderale di impianto storico, presenza di strade bianche.	

Viabilità contemporanea, impianti ed infrastrutture			Ad una prima espansione urbana più consistente nelle aree a nord, si registra negli ultimi anni una maggiore tendenza all'urbanizzazione a sud, incoraggiata, come ad esempio nella Val di Pugna, anche dalla presenza di tracciati ferroviari e dei raccordi stradali Siena-Bettole. Questi tracciati infrastrutturali hanno funzionato da attrattori di nuove aree produttive e più limitatamente residenziali che da Due Ponti, il Piano, sino ad Abbadia costituiscono un continuum quasi senza soluzione di continuità. La pressione insediativa di Siena ha dato vita, inoltre, ad intensi fenomeni di dispersione lineare, in parte, sul crinale principale della "Cassia", all'altezza di Coroncina e Cerchiaia, e, in parte, su crinali secondari che si staccano, a pettine, da questo. Nell'area di fondovalle sottostante il complesso architettonico di Monastero, accanto all'ippodromo e alla Fornace, si è sviluppato lungo la Senese-Aretina un consistente insediamento residenziale. L'introduzione di elementi urbani e suburbani nel paesaggio rurale, sia a livello architettonico, sia sotto forma spaziale-funzionale (suddivisione delle pertinenze, degli edifici storici, introduzione di cancelli, recinzioni, ecc...), sia di arredo vegetale ornamentale, rischiano di compromettere il carattere storico-rurale dei luoghi e il minuto disegno delle aree agricole presenti. Sono presenti inoltre riconversione produttiva delle colture promiscue in oliveti e vigneti specializzati.
Paesaggio agrario		Aree agricole organizzate secondo le caratteristiche geologiche e geomorfologiche e una maglia che trova la propria origine nel tipico paesaggio agricolo di contado senese (Le Masse di Siena): delle colture promiscue a nord-ovest, nord e ad est, e della conduzione del "latifondo a colonia o a mezzadria" a sud. Le prime sono caratterizzate da colture a seminativo, a oliveto e vigneto, con scarsa presenza di sistemazioni idraulico agrarie nelle valli interposte. Sono presenti filari alberati, fasce arborate e siepi che sottolineano la maglia agricola. Le seconde, a sud, in diretto contatto con il paesaggio delle crete senesi, dominano le colture a seminativo, con una maglia più rada e scarsa presenza di vegetazione arborea se non qualche lingua di vegetazione ripariale in corrispondenza degli impluvi. Presenza di elementi di arredo minore quali cippi, croci e tabernacoli.	
Elementi della percezione			
Visuali panoramiche 'da' e 'verso', percorsi e punti di vista panoramici e/o di belvedere	Susseguirsi di punti di vista e belvedere accessibili al pubblico dai quali si può godere lo spettacolo di quelle bellezze e del panorama della città.	Le aree costituite da rilievi collinari dolci sono caratterizzate da ampie visuali aperte sia in direzione della città di Siena, sia in direzione del paesaggio agrario delle Crete senesi, della Montagnola, ecc.	I processi di urbanizzazione, in particolare di crinale, tendono ad obliterare le viste sia in direzione del paesaggio agrario sia in direzione del centro storico. La varietà tipologica delle architetture delle nuove aree urbane creano un forte impatto volumetrico e alterano la percezione dei luoghi. La recinzione di spazi aperti, l'introduzione di alberature nelle pertinenze delle residenze, porta ad a privatizzare le viste ed a occultare quelle dai luoghi accessibili al pubblico. In particolare, l'inserimento di nuovi viali di cipressi a corredo delle residenze, tende ad alterare il carattere di panoramicità aperta dell'area a vincolo, oltre che a banalizzare il carattere semantico degli elementi costitutivi del paesaggio. Presenza di pali e tralicci delle linee telefoniche ed elettriche che possono disturbare la percezione dello spazio rurale dell'area a vincolo.
Strade di valore paesaggistico		Presenza di numerose visuali panoramiche e di suggestivi scorci visivi lungo tutta la viabilità, in particolare da quella di crinale.	

C) OBIETTIVI PER LA TUTELA E LA VALORIZZAZIONE - DISCIPLINA D'USO (art.143 c.1 lett. b, art.138 c.1)

Strutture del paesaggio e relative componenti	a - obiettivi con valore di indirizzo	b - direttive	c - prescrizioni
<p>1 - Struttura idrogeomorfologica - Geomorfologia - Idrografia naturale Idrografia artificiale</p>	<p>1.a.1. Tutelare la conformazione geomorfologica del territorio.</p> <p>Assicurare la compatibilità paesistica delle aree di escavazione.</p>	<p>Gli enti territoriali e i soggetti pubblici, negli strumenti della pianificazione, negli atti del governo del territori e nei piani di settore, ciascuno per propria competenza, provvedono a:</p> <p>Individuare le aree non più soggette ad escavazione (storiche e recenti) e quelle in atto. Non pertinente alla variante</p> <p>Definire strategie, misure e regole /discipline volte a:</p> <ul style="list-style-type: none"> - assicurare la compatibilità paesistica rispetto ai valori del vincolo per le aree di escavazione sia durante l'esercizio dell'attività che nella fase di ripristino ambientale; Non pertinente alla variante - disincentivare il prelievo di materiali non di eccellenza; Non pertinente alla variante - verificare le aree di escavazione rispetto alle principali visuali, considerando ambiti assai più vasti di quello direttamente interessato dall'attività di escavazione; Non pertinente alla variante - conseguire le migliori soluzioni progettuali nella realizzazione di manufatti e viabilità di servizio; Non pertinente alla variante - mitigare, riqualificare e valorizzare le aree non più soggette ad escavazione (storiche e recenti) e quelle in atto. Non pertinente alla variante 	

<p>2 - Struttura eco sistemica/ambientale</p> <ul style="list-style-type: none"> - Componenti naturalistiche - Aree di riconosciuto valore naturalistico (Aree Protette, Siti Natura 2000) 	<p>2.a.1. Conservare gli agroecosistemi tradizionali.</p> <p>2.a.2. Tutelare il reticolo idrografico minore, la vegetazione ripariale e l'integrità degli ecosistemi torrentizi.</p> <p>2.a.3. Evitare la saldatura dell'edificato lungo gli assi stradali e l'aumento dei livelli di impermeabilità ecologica.</p>	<p>2.b.1. Gli enti territoriali e i soggetti pubblici, negli strumenti della pianificazione, negli atti del governo del territorio e nei piani di settore, ciascuno per propria competenza, provvedono a:</p> <ul style="list-style-type: none"> - individuare soglie di trasformabilità dell'infrastrutturazione ecologica, anche sulla base della struttura agraria riconosciuta da Piano; <p>Le aree di variante non interessano elementi dell'infrastrutturazione ecologica e del paesaggio agrario.</p> <ul style="list-style-type: none"> - individuare e tutelare/riqualificare i corridoi ecologici ancora esistenti e gli elementi del paesaggio agrario e forestale in grado di impedire la saldatura dell'urbanizzato lungo gli assi stradali (varchi ecologici); <p>Le aree di variante non interessano elementi dell'infrastrutturazione ecologica.</p> <ul style="list-style-type: none"> - ridurre i livelli di impermeabilità ecologica e dell'effetto barriera degli elementi infrastrutturali lineari mediante realizzazione di interventi di mitigazione; <p>Le aree di variante non interessano elementi infrastrutturali lineari.</p> <ul style="list-style-type: none"> - individuare le aree verdi presenti all'interno degli insediamenti e ai margini degli stessi; programmare interventi conservazione ed ampliamento delle stesse; <p>Gli interventi di variante garantiscono la conservazione e l'ampliamento delle aree verdi interne agli insediamenti.</p> <ul style="list-style-type: none"> - incentivare, anche mediante idonee misure contrattuali, il mantenimento/recupero degli agroecosistemi; <p>Le aree di variante non interessano agroecosistemi.</p> <ul style="list-style-type: none"> - garantire una gestione idraulica compatibile con la conservazione delle formazioni ripariali e con la tutela degli ecosistemi torrentizi. <p>Le aree di variante non interessano zone con ecosistemi torrentizi.</p>	<p>2.c.1. Non sono ammessi interventi che compromettano l'efficienza della infrastrutturazione ecologica costituita da elementi vegetali lineari (siepi, siepi alberate, vegetazione ripariale) e puntuali (piccoli nuclei forestali, grandi alberi camporili, piccoli laghetti e pozze).</p> <p>Le aree di variante non interessano elementi dell'infrastrutturazione ecologica.</p> <p>2.c.2. Gli eventuali interventi in ambito agricolo sono vincolati alla realizzazione di interventi di ricostituzione degli elementi lineari e puntuali del paesaggio agrario (siepi, siepi alberate, boschetti, filari alberati).</p> <p>Le aree di variante non prevedono interventi in ambito agricolo.</p> <p>2.c.3. Non sono ammessi interventi sulla vegetazione ripariale e sugli ecosistemi fluviali in contrasto con le specifiche norme in materia. Eventuali interventi in tale contesto dovranno porsi l'obiettivo della salvaguardia della vegetazione ripariale, della continuità longitudinale e trasversale degli ecosistemi fluviali valorizzando le tecniche di ingegneria naturalistica, fatti salvi gli interventi per la messa in sicurezza idraulica delle sponde. Detti interventi dovranno garantire la conservazione degli habitat faunistici presenti.</p> <p>Le aree di variante non prevedono interventi sulla vegetazione ripariale e sugli ecosistemi fluviali.</p>
<p>3 - Struttura antropica</p> <ul style="list-style-type: none"> - Insediamenti storici - Insediamenti contemporanei - Viabilità storica - Viabilità contemporanea, impianti ed infrastrutture - Paesaggio agrario 	<p>3.a.1. Conservare i caratteri morfologici, tipologici, architettonici delle ville e i relativi giardini/parchi nelle loro configurazioni storiche, nonché i relativi ambiti di pertinenza paesaggistica.</p> <p>3.a.2. Conservare le relazioni (gerarchiche, funzionali, percettive) tra ville padronali, case coloniche, viabilità storica e la campagna.</p>	<p>Gli enti territoriali e i soggetti pubblici, negli strumenti della pianificazione, negli atti del governo del territorio e nei piani di settore, ciascuno per propria competenza, provvedono a:</p> <p>3.b.1. Riconoscere:</p> <ul style="list-style-type: none"> - i caratteri morfologici, tipologici, architettonici che contraddistinguono gli edifici e i complessi monumentali di valore storico-paesaggistico, ville, relativi parchi e giardini storici; <p>Gli interventi di variante non insistono su una zona con la presenza di edifici e complessi monumentali di valore storico-paesaggistico, ville, relativi parchi e giardini storici.</p> <ul style="list-style-type: none"> - l'ambito di pertinenza paesaggistica (intorno territoriale) da intendersi quale area fortemente interrelata al bene medesimo sul piano morfologico, percettivo e storicamente su quello funzionale; <p>Gli interventi di variante non insistono su una zona con la presenza di edifici e complessi monumentali di valore storico-paesaggistico.</p> <ul style="list-style-type: none"> - il sistema delle relazioni (gerarchiche, funzionali, percettive) tra ville padronali, case coloniche, viabilità storica e la campagna. <p>Gli interventi di variante non insistono su una zona con la presenza di edifici e complessi monumentali di valore storico-paesaggistico.</p>	<p>3.c.1. Per gli interventi che interessano le ville, i complessi monumentali e relativi parchi, orti e giardini di valore storico-architettonico sono prescritti:</p> <ul style="list-style-type: none"> - il mantenimento dell'impianto tipologico/architettonico l'utilizzo di soluzioni formali, finiture esterne e cromie coerenti con la tipologia storica di riferimento; - la compatibilità tra destinazioni d'uso, anche rispetto alla realizzazione di cantine interrato e aree di servizio ad esse funzionali <p>La variante non riguarda ville o complessi monumentali</p> <ul style="list-style-type: none"> - il mantenimento dell'unitarietà delle aree libere e degli spazi pertinenziali; <p>La variante non riguarda ville o complessi monumentali</p> <ul style="list-style-type: none"> - in presenza di parchi, di giardini storici o di sistemazioni delle pertinenze originarie o comunque storicizzate, il mantenimento dei percorsi interni sia nel loro andamento che nel trattamento delle finiture, dei manufatti presenti (serre storiche, limonaie, grotti, fontane, annessi per usi agricoli, opifici, muri di perimetrazione) e del sistema del verde (vegetazione arborea ed arbustiva, aiuole, giardini), il mantenimento dei viali di accesso, e degli assi visivi. <p>La variante non riguarda ville o complessi monumentali</p>

		<p>3.b.2. Definire strategie, misure e regole/discipline volte a:</p> <ul style="list-style-type: none"> - orientare le trasformazioni, compresa la manutenzione, verso la riconoscibilità delle relazioni tra ville padronali, case coloniche, viabilità storica e la campagna e la conservazione dei caratteri morfologici, tipologici, architettonici delle ville, dei parchi, orti, /giardini, degli altri manufatti ad esse legati (limonaie e altri annessi di valore storici, cappelle); <p>La variante non insiste su una zona con la presenza di edifici e complessi monumentali di valore storico-paesaggistico</p> <ul style="list-style-type: none"> - assicurare la compatibilità tra destinazioni d'uso anche rispetto alla realizzazione di cantine interrato e aree di servizio ad esse funzionali e la conservazione dei caratteri tipologici degli edifici e delle aree di pertinenza; <p>La variante non insiste su una zona con la presenza di edifici e complessi monumentali di valore storico-paesaggistico</p> <ul style="list-style-type: none"> - nell'intorno territoriale ovvero ambito di pertinenza paesaggistica delle ville, orientare gli interventi che interessano i manufatti, le opere di valore storico, le aree agricole e boschive, verso la conservazione dei caratteri di matrice storica. <p>La variante non insiste su una zona con la presenza di edifici e complessi monumentali di valore storico-paesaggistico</p>	<p>3.c.2. Per gli interventi relativi a edifici di valore storico, tipologico e architettonico appartenenti ad un sistema storicamente consolidato è prescritto il mantenimento del carattere distintivo del rapporto di gerarchia tra edifici principali e di pertinenza attraverso la conservazione dei caratteri estetico-percettivi che contraddistinguono tale sistema; non sono ammesse demolizioni e relativi accorpamenti dei volumi costituenti il sistema storicamente consolidato che ne comportino la destrutturazione.</p> <p>La variante non insiste su edifici di valore storico, tipologico e architettonico.</p> <p>3.c.3. Gli interventi dovranno garantire :</p> <ul style="list-style-type: none"> - il recupero degli edifici esistenti e la conservazione dell'impianto tipologico, l'utilizzo di soluzioni formali, finiture esterne e cromie coerenti con la tipologia storica di riferimento; <p>La variante non insiste su edifici di valore storico, tipologico e architettonico.</p> <ul style="list-style-type: none"> - in presenza di un reticolo originario o comunque storicizzato, sia mantenuta l'unitarietà percettiva delle aree e degli spazi pertinenziali comuni evitandone la frammentazione con delimitazioni strutturali, con pavimentazioni non omogenee, e l'introduzione di elementi di finitura e di arredo in contrasto con la leggibilità del carattere strutturante del sistema; <p>La variante non insiste su edifici di valore storico, tipologico e architettonico.</p> <ul style="list-style-type: none"> - il recupero e il mantenimento della viabilità storica. <p>Non sono previste modifiche alla viabilità.</p>
<p>3.a.3. Tutelare gli edifici, i complessi architettonici e i manufatti di valore storico e architettonico (pievi, abbazie, castelli, edifici specialistici,..... ecc) ivi inclusi gli aggregati urbani e/o rurali.</p> <p>3.a.4. Conservare le relazioni (gerarchiche, funzionali, percettive) del sistema insediativo storico (urbano e rurale).</p>	<p>Gli enti territoriali e i soggetti pubblici, negli strumenti della pianificazione, negli atti del governo del territorio e nei piani di settore, ciascuno per propria competenza, provvedono a:</p> <p>3.b.3. Riconoscere la struttura insediativa storica di crinale, i caratteri morfologici, tipologici, architettonici e la rilevanza visiva e identitaria nel contesto paesaggistico con particolare attenzione alla gerarchia dei centri urbani maggiori e minori, nelle loro interrelazioni e nel rapporto figurativo con il territorio aperto, e a definire strategie, misure e regole/discipline volte a:</p> <ul style="list-style-type: none"> - orientare le trasformazioni, compresa la manutenzione, verso la conservazione dei caratteri morfologici, tipologici, architettonici, storici e identitari, appartenenti all'edilizia locale e incrementando il livello di qualità là dove sussistono situazioni di degrado; <p>Gli interventi di variante nel rispetto delle strategie, l'intervento intende conservare i caratteri identitari dell'ambiente nel quale si inserisce.</p>	<p>3.c.4. Per gli interventi che interessano gli edifici, i complessi architettonici e i manufatti di valore storico, architettonico e testimoniale ivi inclusi gli aggregati urbani e/o rurali, sono prescritti:</p> <ul style="list-style-type: none"> - il mantenimento dell'impianto tipologico/architettonico e l'utilizzo di soluzioni formali, finiture esterne e cromie, anche con il ricorso a tecnologie e materiali moderni, coerenti con i caratteri storici e con i valori espressi dall'edilizia locale; <p>La variante non insiste su una zona con la presenza di edifici, i complessi architettonici e i manufatti di valore storico, architettonico e testimoniali.</p> <ul style="list-style-type: none"> - in presenza di sistemazioni delle pertinenze originarie o comunque storicizzate, il mantenimento dei percorsi interni sia nel loro andamento che nel trattamento del sottofondo, dei manufatti presenti e del sistema del verde (vegetazione arborea ed arbustiva, aiuole, giardini); <p>La variante non insiste su una zona con la presenza di edifici, i complessi architettonici e i manufatti di valore storico, architettonico e testimoniali.</p>	

	<p>3.a.5. Garantire che gli interventi di trasformazione edilizia non compromettano la struttura morfologica e insediativa dei crinali storicamente consolidata, non alterando le relazioni figurative tra insediamenti storici, viabilità e territorio contermini, assicurino qualità architettonica e rappresentino progetti di integrazione paesaggistica.</p>	<ul style="list-style-type: none"> - assicurare la compatibilità tra forme del riuso, destinazioni d'uso e caratteri tipologici degli edifici e delle aree di pertinenza; Gli interventi di variante assicurano la compatibilità tra forme del riuso, destinazioni d'uso e caratteri tipologici degli edifici e delle aree di pertinenza. - assicurare il corretto uso delle aree pertinenziali, disciplinando la realizzazione di garages, tettoie, recinzioni e schermature, la sistemazione della viabilità di servizio e l'impianto di vegetazione arborea, al fine di evitare rilevanti cesure con il territorio agricolo; Gli interventi di variante sono collocati in area urbanizzata pertanto non influirà negativamente sul paesaggio agricolo. - riconoscere l'assetto delle relazioni (gerarchiche, funzionali, percettive) del sistema insediativo nel suo complesso, urbano e rurale, di impianto storico; Gli interventi di variante nel rispetto dei limiti e delle strategie, intendendo conservare i caratteri identitari dell'ambiente nel quale si inserisce. - orientare le trasformazioni verso la riconoscibilità delle relazioni del sistema insediativo di impianto storico comprensiva dei rapporti tra città e campagna e tra centri, nuclei, complessi, aggregati storici. Gli interventi di variante, nel rispetto dei limiti e delle strategie, intendono conservare i caratteri identitari dell'ambiente nel quale si inserisce. <p>3.b.4. Gli enti territoriali e i soggetti pubblici, negli strumenti della pianificazione, negli atti del governo del territorio e nei piani di settore, ciascuno per propria competenza, provvedono a:</p> <ul style="list-style-type: none"> - riconoscere i margini degli insediamenti, sulla base delle indicazioni del Piano Paesaggistico, quali limite percepibile dell'insediamento urbano rispetto al territorio rurale e naturale; Gli interventi di variante ricadono all'interno del territorio urbanizzato. - riconoscere le regole generative degli insediamenti, gli elementi strutturanti il paesaggio, nonché quelli espressivi dell'identità dei luoghi; Gli interventi nel rispetto dei limiti e delle strategie, riconoscono le regole generative degli insediamenti. - individuare zone di compromissione relative ad addizioni ed espansioni edilizie non correttamente inserite nel contesto, per tipologia e impianto, e a elementi di disturbo del paesaggio sia di crinale sia di fondovalle; Gli interventi individuano le zone non correttamente inserite nel contesto e migliorandole. - riconoscere le aree di massima visibilità, intese quali aree di forte rilevanza visiva. Gli interventi di variante riconoscono le aree di forte rilevanza visiva. 	<ul style="list-style-type: none"> - in presenza di un reticolo originario o comunque storicizzato, il mantenimento dell'unitarietà percettiva delle aree e degli spazi pertinenziali comuni evitandone la frammentazione con delimitazioni strutturali, con pavimentazioni non omogenee conservare i manufatti accessori di valore storico-architettonico; Gli interventi di variante non insistono su un reticolo storicizzato. - la leggibilità dell'impianto storico e il suo grado di rilevanza visiva all'interno del contesto paesaggistico. Gli interventi di variante non insistono su edifici di valore storico, tipologico e architettonico. <p>3.c.5. Gli interventi di trasformazione urbanistica ed edilizia sono ammessi a condizione che:</p> <ul style="list-style-type: none"> - siano mantenuti i caratteri connotativi della trama viaria storica, e i manufatti che costituiscono valore storico-culturale; Gli interventi non prevedono di intervenire sulla viabilità esistente. - siano mantenuti i coni e i bersagli visivi (fondali, panorami e <i>skylines</i>); Gli interventi nel rispetto dei limiti e delle strategie, mantengono con le visuali prospettiche. - siano coerenti con i caratteri morfologici del paesaggio; Gli interventi nel rispetto dei limiti e delle strategie, sono coerenti con i caratteri morfologici del paesaggio. - siano mitigati gli effetti di frattura indotti dagli interventi infrastrutturali, sul paesaggio; Con la variante non si interviene nel sistema infrastrutturale esistente. - siano armonici per forma, dimensioni, orientamento, con le caratteristiche morfologiche proprie del contesto territoriale; Gli interventi nel rispetto dei limiti e delle strategie, sono coerenti con le caratteristiche morfologiche del contesto territoriale. - sia garantita qualità insediativa attraverso un'articolazione equilibrata tra spazi aperti e costruito con particolare riferimento alla qualità progettuale degli spazi di fruizione collettiva; Gli interventi garantiscono la qualità insediativa attraverso l'equilibrio tra spazi aperti e costruito con particolare riferimento alla qualità progettuale degli spazi di fruizione collettiva. - sia mantenuta l'accessibilità ai luoghi pubblici o di uso pubblico da cui è possibile godere delle visuali a maggiore panoramicità; Gli interventi garantiscono l'accessibilità ai luoghi pubblici o di uso pubblico. - riqualifichino le aree rurali interstiziali e periurbane limitrofe all'area di intervento, privilegiando il mantenimento delle pratiche agricole, garantendo la connessione delle aree verdi interne e/o a margine dell'edificato con la struttura di impianto rurale presente o da ripristinare; Gli interventi di variante non insistono su aree rurali interstiziali e periurbane e non influisce sul paesaggio agrario.
--	-------------------------------------------------------------------------------------------------------------------------------------------------------------------------------------------------------------------------------------------------------------------------------------------------------------------------------------------------------------------	-----------------------------------------------------------------------------------------------------------------------------------------------------------------------------------------------------------------------------------------------------------------------------------------------------------------------------------------------------------------------------------------------------------------------------------------------------------------------------------------------------------------------------------------------------------------------------------------------------------------------------------------------------------------------------------------------------------------------------------------------------------------------------------------------------------------------------------------------------------------------------------------------------------------------------------------------------------------------------------------------------------------------------------------------------------------------------------------------------------------------------------------------------------------------------------------------------------------------------------------------------------------------------------------------------------------------------------------------------------------------------------------------------------------------------------------------------------------------------------------------------------------------------------------------------------------------------------------------------------------------------------------------------------------------------------------------------------------------------------------------------------------------------------------------------------------------------------------------------------------------------------------------------------------------------------------------------------------------------------------------------------------------------------------------------------------------------------------------------------------------------------------------------------------------------------------------------------------------------------------------------------------------------------------------------------------------------------------------------------------------------------------------------------------------------------------------------------------------------------------------------------------------------------------------------------------------------------------------------------------------------------------------------------------------------------------------------------------------------------------------------------------------------------------------------------------------------------------------------------------------------------------------------------------------------------------------	------------------------------------------------------------------------------------------------------------------------------------------------------------------------------------------------------------------------------------------------------------------------------------------------------------------------------------------------------------------------------------------------------------------------------------------------------------------------------------------------------------------------------------------------------------------------------------------------------------------------------------------------------------------------------------------------------------------------------------------------------------------------------------------------------------------------------------------------------------------------------------------------------------------------------------------------------------------------------------------------------------------------------------------------------------------------------------------------------------------------------------------------------------------------------------------------------------------------------------------------------------------------------------------------------------------------------------------------------------------------------------------------------------------------------------------------------------------------------------------------------------------------------------------------------------------------------------------------------------------------------------------------------------------------------------------------------------------------------------------------------------------------------------------------------------------------------------------------------------------------------------------------------------------------------------------------------------------------------------------------------------------------------------------------------------------------------------------------------------------------------------------------------------------------------------------------------------------------------------------------------------------------------------------------------------------------------------------------------------------------------------------------------------------------------------------------------------------------------------------------------------------------------------------------------------------------------------------------------------------------------------------------------------------------------------------------------------------------------------------------------------------------------------------------------------------------------------------------------------------------------------------------------------------------------------------------------------------------------------------------------------------------------------------------------------------------------------------------------------------------

	<p>3.b.5. Definire strategie, misure e regole / discipline volte a:</p> <ul style="list-style-type: none"> - limitare i processi di urbanizzazione e orientando quelle ammissibili verso interventi coerenti e compatibili con il contesto in cui si inseriscono, sia sul piano delle forme architettoniche che della qualità insediativa, garantendo l'integrità morfologica ed estetico-percettiva, la qualità visiva dei paesaggi di crinale; - non compromettere la qualità estetico-percettiva delle visuali da e verso la città di Siena, le emergenze storico-architettoniche e quelle naturalistiche; La variante non si interferisce con le visuali prospettiche verso la città. - impedire saldature lineari di sistemi insediativi storicamente distinti e non realizzare nuovi insediamenti che possano competere gerarchicamente e visivamente con l'aggregato storico; La variante non prevede incidenze con i caratteri identitari dell'ambiente nel quale si inserisce. - prevedere interventi di riqualificazione sia del tessuti residenziali, sia produttivi al fine di migliorarne l'impatto estetico-paesaggistico, assicurando il mantenimento delle aree ancora libere presenti; La variante non prevede incidenze con i caratteri identitari dell'ambiente nel quale si inserisce - limitare all'interno delle aree di massima visibilità, trasformazioni morfologiche ed edilizie, prevedendo, per quelle ammissibili, una valutazione dell'impatto visivo; Gli interventi nel rispetto dei limiti e delle strategie, mantengono con le visuali prospettiche. - assicurare che i nuovi interventi si armonizzino per forma, dimensione, partitura, allineamento ed orientamento con il tessuto consolidato e si rapportino con le modalità insediative storiche e con i segni significativi del paesaggio; Gli interventi di variante assicurano l'armonizzazione per forma, dimensione, partitura, allineamento e orientamento con il tessuto consolidato e non sono presenti insediamenti storici. - garantire qualità insediativa anche attraverso un'articolazione equilibrata tra costruito e spazi aperti ivi compresi quelli di fruizione collettiva; Gli interventi di variante assicurano la qualità insediativa anche attraverso l'articolazione equilibrata tra costruito e spazi verdi. - evitare la formazione di espansioni che costituiscano nuclei isolati rispetto ai centri e che comportino nuovo consumo di suolo; Gli interventi di variante non prevedono espansioni che costituiscano nuclei isolati rispetto ai centri. - garantire che eventuali nuovi tracciati viari siano modellati sulla morfologia dei suoli e assicurino la continuità visiva dei crinali. Gli interventi non prevedono modifiche alla viabilità. 	<ul style="list-style-type: none"> - l'installazione di impianti solari termici e fotovoltaici sulle coperture sia limitata esclusivamente ad ambiti non in posizioni tali da alterare la percezione di unitarietà dei manti di copertura del centro storico di Siena. Eventuali impianti fotovoltaici o solari termici dovranno essere assentiti dalla competente Soprintendenza. <p>3.c.6. Non sono ammesse previsioni di nuova edificazione che costituiscano nuclei isolati rispetto al territorio urbanizzato. L'intervento dell'area si pone in condizione di soddisfare tale strategia.</p>
--	--------------------------------------------------------------------------------------------------------------------------------------------------------------------------------------------------------------------------------------------------------------------------------------------------------------------------------------------------------------------------------------------------------------------------------------------------------------------------------------------------------------------------------------------------------------------------------------------------------------------------------------------------------------------------------------------------------------------------------------------------------------------------------------------------------------------------------------------------------------------------------------------------------------------------------------------------------------------------------------------------------------------------------------------------------------------------------------------------------------------------------------------------------------------------------------------------------------------------------------------------------------------------------------------------------------------------------------------------------------------------------------------------------------------------------------------------------------------------------------------------------------------------------------------------------------------------------------------------------------------------------------------------------------------------------------------------------------------------------------------------------------------------------------------------------------------------------------------------------------------------------------------------------------------------------------------------------------------------------------------------------------------------------------------------------------------------------------------------------------------------------------------------------------------------------------------------------------------------------------------------------------------------------------------------------------------------------------------------------------------------------------------------------------------------------------------------------------------------------------------------------------------------------------------------------------------------------------------------------------------------------------------------------------------------------------------------------------------------------------------------------------------------------------------------------------------------------------------------------------------------------------------------	---------------------------------------------------------------------------------------------------------------------------------------------------------------------------------------------------------------------------------------------------------------------------------------------------------------------------------------------------------------------------------------------------------------------------------------------------------------------------------------------------------------------------------------------------------------------------------------------------------------------------

<p>3.a.5. Conservare i percorsi della viabilità storica quali elementi di connessione tra insediamenti, beni culturali, ed il territorio aperto, che tendono a qualificare l'identità e la riconoscibilità dei percorsi.</p> <p>Gli interventi non prevedono modifiche alla viabilità.</p>	<p>Gli enti territoriali e i soggetti pubblici, negli strumenti della pianificazione, negli atti del governo del territorio e nei piani di settore, ciascuno per propria competenza, provvedono a:</p> <p>3.b.6. Riconoscere i percorsi della viabilità storica, i relativi caratteri strutturali/tipologici (gerarchie, giacitura, tracciato, ...), le opere d'arte (quali muri di contenimento, ponticelli, ...) e le dotazioni vegetazionali di corredo di valore storico-tradizionale quali elementi fondamentali di caratterizzazione del paesaggio.</p> <p>Gli interventi non prevedono modifiche alla viabilità e non sono presenti dotazioni vegetazionali di valore storico-tradizionale.</p> <p>3.b.7. Definire strategie, misure e regole/discipline volte a:</p> <ul style="list-style-type: none"> - limitare, su tracciati di particolare visibilità e valore storico, gli interventi di adeguamento, circonvallazioni, innesti sul tracciato storico ecc., nonché la localizzazione di impianti di distribuzione carburante; <p>Non pertinente.</p> <ul style="list-style-type: none"> - conservare, anche per gli eventuali interventi di cui sopra, i caratteri strutturali/tipologici, le opere d'arte e i manufatti di corredo di valore storico-tradizionale, le relazioni storiche funzionali tra i tracciati, le emergenze architettoniche/insediamenti da essi connessi (pievi, ville, corti, monasteri, borghi,...) e i luoghi aperti; <p>Gli interventi non prevedono modifiche alla viabilità e comunque non interessa elementi di valore storico-tradizionale.</p> <ul style="list-style-type: none"> - valorizzare la viabilità minore, le strade vicinali, poderali e campestri, i sentieri. <p>Non pertinente.</p>	<p>Gli interventi che interessano i percorsi della viabilità storica sono ammessi a condizione che:</p> <ul style="list-style-type: none"> - non alterino o compromettano l'intorno territoriale, i tracciati di collegamento nella loro configurazione attuale, evitando modifiche degli andamenti altimetrici (fatta eccezione per gli interventi necessari per la messa in sicurezza idraulica), delle sezioni stradali e degli sviluppi longitudinali e che per la messa in sicurezza, i cui interventi sono fatti salvi, sia privilegiato l'utilizzo di tecniche di ingegneria naturalistica nel rispetto dei caratteri tipologici, storici e paesaggistici; <p>Gli interventi non prevedono modifiche alla viabilità.</p> <ul style="list-style-type: none"> - siano conservate le opere d'arte (muri di contenimento, ponticelli) e i manufatti di corredo (pilastrini, edicole, marginette, cippi) di valore storico-tradizionale; <p>Gli interventi non prevedono modifiche alla viabilità, comunque non sono presenti opere d'arte o manufatti di corredo di valore storico-tradizionale.</p> <ul style="list-style-type: none"> - sia conservato l'assetto figurativo delle dotazioni vegetazionali di corredo di valore storico-tradizionale; <p>Gli interventi di variante non interessa elementi vegetali di valore storico-tradizionale.</p> <ul style="list-style-type: none"> - per la viabilità non asfaltata sia mantenuta l'attuale finitura del manto stradale; nella necessità di inserire nuove pavimentazioni stradali dovranno essere utilizzati materiali e tecniche coerenti con il carattere (di naturalità e di ruralità) del contesto; <p>Gli interventi non prevedono modifiche alla viabilità, comunque non sono presenti pavimentazioni di valore storico-tradizionale.</p> <ul style="list-style-type: none"> - la realizzazione di aree di sosta e di belvedere non comprometta i caratteri naturali (di ruralità) dei luoghi, i caratteri strutturali/tipologici della viabilità storica e non comporti significativo aumento della superficie impermeabile; <p>La realizzazione di aree di sosta non compromette i caratteri naturali dei luoghi, non prevede modifiche della viabilità storica e non comporta un significativo aumento della superficie impermeabile.</p> <ul style="list-style-type: none"> - la cartellonistica e i corredi agli impianti stradali siano congrui, per dimensione, tipologia e materiali, ai caratteri naturali (di ruralità) dei luoghi, ai caratteri strutturali/tipologici della viabilità storica, garantendo l'intervisibilità e l'integrità percettiva delle visuali panoramiche; <p>Dovranno essere previste eventuali cartellonistiche coerenti con il contesto di inserimento.</p> <ul style="list-style-type: none"> - il trattamento degli spazi interclusi nelle rotatorie sia coerente con il valore paesaggistico del contesto. <p>Non pertinente.</p>
--------------------------------------------------------------------------------------------------------------------------------------------------------------------------------------------------------------------------------------------------------------------------------------------	-----------------------------------------------------------------------------------------------------------------------------------------------------------------------------------------------------------------------------------------------------------------------------------------------------------------------------------------------------------------------------------------------------------------------------------------------------------------------------------------------------------------------------------------------------------------------------------------------------------------------------------------------------------------------------------------------------------------------------------------------------------------------------------------------------------------------------------------------------------------------------------------------------------------------------------------------------------------------------------------------------------------------------------------------------------------------------------------------------------------------------------------------------------------------------------------------------------------------------------------------------------------------------------------------------------------------------------------------------------------------------------------------------------------------------------------------------------------------------------------------------------------------------------------------------------------------------------------------------------------------------------------------------------------------------------------------------------------------------------------------------------------------------------------------	------------------------------------------------------------------------------------------------------------------------------------------------------------------------------------------------------------------------------------------------------------------------------------------------------------------------------------------------------------------------------------------------------------------------------------------------------------------------------------------------------------------------------------------------------------------------------------------------------------------------------------------------------------------------------------------------------------------------------------------------------------------------------------------------------------------------------------------------------------------------------------------------------------------------------------------------------------------------------------------------------------------------------------------------------------------------------------------------------------------------------------------------------------------------------------------------------------------------------------------------------------------------------------------------------------------------------------------------------------------------------------------------------------------------------------------------------------------------------------------------------------------------------------------------------------------------------------------------------------------------------------------------------------------------------------------------------------------------------------------------------------------------------------------------------------------------------------------------------------------------------------------------------------------------------------------------------------------------------------------------------------------------------------------------------------------------------------------------------------------------------------------------------------------------------------------------------------------------------------------------------------------------------------------------------------------------------------------------------------------------------------------------------------------------------------------------------------------------------------------------------------------------------------------------------------------------------------------------------------------------------------------------------------------------------------------------------------------------------------------------------------------------------------------------------------------------------------------------------------------------------------------------------------------------------------------------------------------------------------------------------------------------------------------------------

	<p>3.a.6. Mantenere, recuperare e valorizzare la via Francigena e le relative opere e manufatti storici che in quanto elementi rappresentativi della rete di fruizione storica del territorio, salvaguardando altresì le relazioni con il contesto paesaggistico ed individuando azioni compatibili e mirate all'accrescimento della fruizione.</p>	<p>3.b.8. Gli enti territoriali, i soggetti pubblici nei piani di settore, negli strumenti della pianificazione e negli atti del governo del territorio, ciascuno per propria competenza, provvedono a:</p> <ul style="list-style-type: none"> - adeguare i propri piani con il tracciato della via Francigena così come determinato da Ministero per i Beni culturali (MiBAC), fatta salva la possibilità motivata di adottare varianti, sulla base di documentazione storica, a tale percorso ufficiale secondo le procedure stabilite; <p>La via Francigena, già individuata nel territorio senese, gli interventi non incidono su di essa.</p> <ul style="list-style-type: none"> - individuare e riconoscere i caratteri strutturali/tipologici e le opere d'arte connesse; <p>Gli interventi non prevedono opere d'arte.</p> <ul style="list-style-type: none"> - individuare il sistema degli edifici specialistici (pievi, stazioni di posta, ricoveri di pellegrini, ostelli, ...) connessi e funzionali al tracciato. <p>Gli interventi non prevedono destinazioni d'uso connessi al tracciato della via Francigena.</p> <p>3.b.9. Definire strategie, misure e regole /discipline volte a:</p> <ul style="list-style-type: none"> - adottare azioni mirate all'inserimento della via Francigena nella Rete Escursionistica Toscana (R.E.T.) di cui alla L.R.n.17/1998; <p>La via Francigena, già individuata nel territorio senese, gli interventi non incidono su di essa.</p> <ul style="list-style-type: none"> - riqualificare i tratti dove il tracciato storico coincide con la viabilità carrabile contemporanea prevedendo sistemazioni coerenti con il significato della Via ed eventuali percorsi alternativi per la fruizione; <p>La via Francigena, già individuata nel territorio senese, gli interventi non incidono su di essa.</p> <ul style="list-style-type: none"> - definire criteri, modalità e limiti per eventuali interventi di adeguamento del tracciato esistente, che dovranno comunque mantenere i caratteri strutturali-tipologici, le opere d'arte ed i manufatti di corredo di valore storico-tradizionale; <p>La via Francigena, già individuata nel territorio senese, gli interventi non incidono su di essa.</p> <ul style="list-style-type: none"> - evitare la localizzazione, lungo il tracciato della via francigena di strutture incongruenti e squalificanti rispetto al valore simbolico riconosciuto anche attraverso l'individuazione di adeguati ambiti di rispetto territoriale; <p>La via Francigena, già individuata nel territorio senese, gli interventi non incidono su di essa.</p>	<p>3.c.8. Gli interventi che interessano la via Francigena sono ammessi a condizione che:</p> <ul style="list-style-type: none"> - siano conservate le opere d'arte (muri di contenimento, ponticelli) e di pertinenza stradale (pilastrini, edicole, marginette, cippi) di valore storico quali elementi fondamentali di caratterizzazione degli assetti paesaggistici; <p>Gli interventi non prevedono opere d'arte.</p> <ul style="list-style-type: none"> - sia mantenuto il tracciato nella sua configurazione attuale determinata dal MiBAC, le eventuali modifiche saranno ammesse se utili alla sicurezza degli utenti e/o migliorativi in termini di valore paesaggistico; <p>La via Francigena, già individuata nel territorio senese, gli interventi non incidono su di essa.</p> <ul style="list-style-type: none"> - nei tratti in cui il percorso si sviluppa su viabilità ordinaria, l'eventuale l'introduzione di sistemi, opere e manufatti per la regolazione del flusso veicolare (rotatorie, svincoli, circonvallazioni, innesti, dissuasori) deve garantire la percorrenza escursionistica anche in sede separata; <p>La via Francigena, già individuata nel territorio senese, gli interventi non incidono su di essa.</p> <ul style="list-style-type: none"> - per la viabilità non asfaltata sia mantenuta l'attuale finitura del manto stradale; nella necessità di inserire nuove pavimentazioni stradali dovranno essere utilizzati materiali e tecniche coerenti con il carattere (di naturalità e di ruralità) del contesto; <p>La via Francigena, già individuata nel territorio senese, gli interventi non incidono su di essa.</p> <ul style="list-style-type: none"> - la realizzazione di aree di sosta e di belvedere non comprometta il valore simbolico e i caratteri dei luoghi, i caratteri strutturali/tipologici della viabilità storica e non comporti l'aumento della superficie impermeabile; <p>La via Francigena, già individuata nel territorio senese, gli interventi non incidono su di essa.</p> <ul style="list-style-type: none"> - la cartellonistica e i corredi agli impianti stradali siano congrui, per dimensione, tipologia e materiali, al valore simbolico e ai caratteri dei luoghi, ai caratteri strutturali/tipologici della viabilità storica, garantendo l'intervisibilità e l'integrità percettiva delle visuali panoramiche; <p>La via Francigena, già individuata nel territorio senese, gli interventi non incidono su di essa.</p> <ul style="list-style-type: none"> - il trattamento degli spazi interclusi nelle rotatorie sia coerente con il valore simbolico e paesaggistico del contesto. <p>La via Francigena, già individuata nel territorio senese, gli interventi non incidono su di essa.</p>
--	-----------------------------------------------------------------------------------------------------------------------------------------------------------------------------------------------------------------------------------------------------------------------------------------------------------------------------------------------------	-------------------------------------------------------------------------------------------------------------------------------------------------------------------------------------------------------------------------------------------------------------------------------------------------------------------------------------------------------------------------------------------------------------------------------------------------------------------------------------------------------------------------------------------------------------------------------------------------------------------------------------------------------------------------------------------------------------------------------------------------------------------------------------------------------------------------------------------------------------------------------------------------------------------------------------------------------------------------------------------------------------------------------------------------------------------------------------------------------------------------------------------------------------------------------------------------------------------------------------------------------------------------------------------------------------------------------------------------------------------------------------------------------------------------------------------------------------------------------------------------------------------------------------------------------------------------------------------------------------------------------------------------------------------------------------------------------------------------------------------------------------------------------------------------------------------------------------------------------------------------------------------------------------------------------------------------------------------------------------------------------------------------------------------------------------------------------------------------------------------------------------------------------------------------------------------------------------------------------------------------------------------------------------------------------------------------------------------------------------------------------------------------------------------------------------------------------------------------------------------------------------------------------------------------------------------------------------------------------------------------------------------------------------------------------------------------------------------------------------------------------------	--------------------------------------------------------------------------------------------------------------------------------------------------------------------------------------------------------------------------------------------------------------------------------------------------------------------------------------------------------------------------------------------------------------------------------------------------------------------------------------------------------------------------------------------------------------------------------------------------------------------------------------------------------------------------------------------------------------------------------------------------------------------------------------------------------------------------------------------------------------------------------------------------------------------------------------------------------------------------------------------------------------------------------------------------------------------------------------------------------------------------------------------------------------------------------------------------------------------------------------------------------------------------------------------------------------------------------------------------------------------------------------------------------------------------------------------------------------------------------------------------------------------------------------------------------------------------------------------------------------------------------------------------------------------------------------------------------------------------------------------------------------------------------------------------------------------------------------------------------------------------------------------------------------------------------------------------------------------------------------------------------------------------------------------------------------------------------------------------------------------------------------------------------------------------------------------------------------------------------------------------------------------------------------------------------------------------------------------------------------------------------------------------------------------------------------------------------------------------------------------------------------------------------------------------------------------------------------------------------------------------------------------------------------------------------------------------------------------------------------------------------------------------------------------------------------------------------------------------------------------------------------------

		<ul style="list-style-type: none"> - salvaguardare le relazioni storiche-funzionali tra il tracciato e gli edifici specialistici ad esso connessi (pievi, stazioni di posta, ricoveri di pellegrini, ostelli), privilegiando, nel riuso del patrimonio edilizio, funzioni qualificanti e di eccellenza coerenti con il valore simbolico del percorso (quali ad esempio attività di tipo museale, religioso, documentaristico, didattico, informativo) assicurandone la compatibilità con la tipologia edilizia e, ove possibile, la fruizione pubblica; La via Francigena, già individuata nel territorio senese, gli interventi non incidono su di essa. - valorizzare il ruolo di itinerario storico-culturale del tracciato garantendone, ove possibile, la fruizione pubblica, favorendone mobilità di accesso, la percorribilità e la fruibilità con forme di mobilità lenta. La via Francigena, già individuata nel territorio senese, gli interventi non incidono su di essa. 	
<p>3.a.7. Mantenere gli assetti figurativi del paesaggio agrario tradizionale salvaguardandone le relazioni storicamente consolidate di tipo funzionale e percettivo con l'insediamento storico, in particolare di crinale.</p>	<p>3.b.10. Gli enti territoriali e i soggetti pubblici, negli strumenti della pianificazione, negli atti del governo del territorio e nei piani di settore, ciascuno per propria competenza, provvedono a:</p> <ul style="list-style-type: none"> - Riconoscere, anche sulla base delle indicazioni del Piano paesaggistico, la struttura consolidata del paesaggio agrario quale esito dell'interazione tra caratteri idrogeomorfologici, insediativi e colturali, alla quale sono associate forme e modalità di gestione agricola. Con particolare riferimento a: <ul style="list-style-type: none"> - la maglia agraria letta rispetto alla sua dimensione, alla rete della viabilità podereale e interpodereale, al grado di infrastrutturazione ecologica di valenza paesaggistica (siepi, filari, alberi isolati, formazioni vegetali di corredo); Le aree di variante nel rispetto delle indicazioni del Piano Paesaggistico non interferisce sulla maglia agraria, sulla rete della viabilità podereale e interpodereale, sull'infrastrutturazione ecologica di valenza paesaggistica. - le sistemazioni idraulico-agrarie (ciglioniamenti, lunette, terrazzamenti, acquidocci, scoline, fossi, ...), con particolare riferimento a quelle ancora funzionanti; Le aree di variante non interferisce sulle sistemazioni idrauliche - agrarie. - le relazioni storicamente consolidate tra paesaggio agrario e insediamento, sia sul piano morfologico-percettivo che su quello funzionale; Le aree di variante non interferisce sulle relazioni tra paesaggio agrario e insediamento. - gli assetti colturali. Le aree di variante non interessano gli assetti colturali. - Riconoscere, all'interno delle superfici boscate, le isole di coltivo, i pascoli, i prati e i pascoli arborati non assimilabili a bosco. Le aree di variante non interessano le superfici boscate, le isole di coltivo, i pascoli, i prati e i pascoli arborati non assimilabili a bosco. - Individuare le aree caratterizzate dalla permanenza di assetti agrari tradizionali (struttura consolidata del paesaggio agrario di impianto tradizionale e pastorale di interesse storico). Gli interventi di variante non interessano le aree caratterizzate da assetti agrari tradizionali. 	<p>3.c.9. Gli interventi incidenti sull'assetto idrogeologico che comportano trasformazioni della maglia agraria e dei suoli agricoli sono ammessi a condizione che:</p> <ul style="list-style-type: none"> - garantiscano l'assetto idrogeologico e si accordino con le caratteristiche morfologiche proprie del contesto quanto a forma, dimensioni, orientamento; Le aree di variante non interessano l'assetto idrogeologico e morfologico. - sia garantita la continuità della viabilità interpodereale sia per finalità di servizio allo svolgimento delle attività agricole sia per finalità di fruizione del paesaggio rurale. Gli eventuali nuovi percorsi dovranno essere coerenti con il contesto paesaggistico per localizzazione, dimensioni, finiture, equipaggiamento vegetale, evitando la banalizzazione dell'uso del cipresso e l'utilizzo di specie non coerenti con il contesto rurale; Le aree di variante non interessano la viabilità interpodereale. - sia garantita la continuità della rete di infrastrutturazione ecologica a valenza paesaggistica (anche attraverso l'inserimento di nuove siepi, fasce boscate e fasce di vegetazione riparia come compensazione rispetto a quelle rimosse); Le aree di variante garantiscono la continuità della rete di infrastrutturazione ecologica. - siano limitati i rimodellamenti della configurazione orografica preesistente (livellamenti) che provochino l'eliminazione complessiva delle opere di sistemazione e regimazione dei suoli; Le aree di variante limiteranno i rimodellamenti della configurazione orografica preesistente. - riqualifichino le aree rurali interstiziali e periurbane limitrofe all'area di intervento, privilegiando il mantenimento delle pratiche agricole, garantendo la connessione delle aree verdi interne e/o a margine dell'edificato con la struttura di impianto rurale presente o da ripristinare. Gli interventi di variante non interessano le aree rurali interstiziali e periurbane. 	

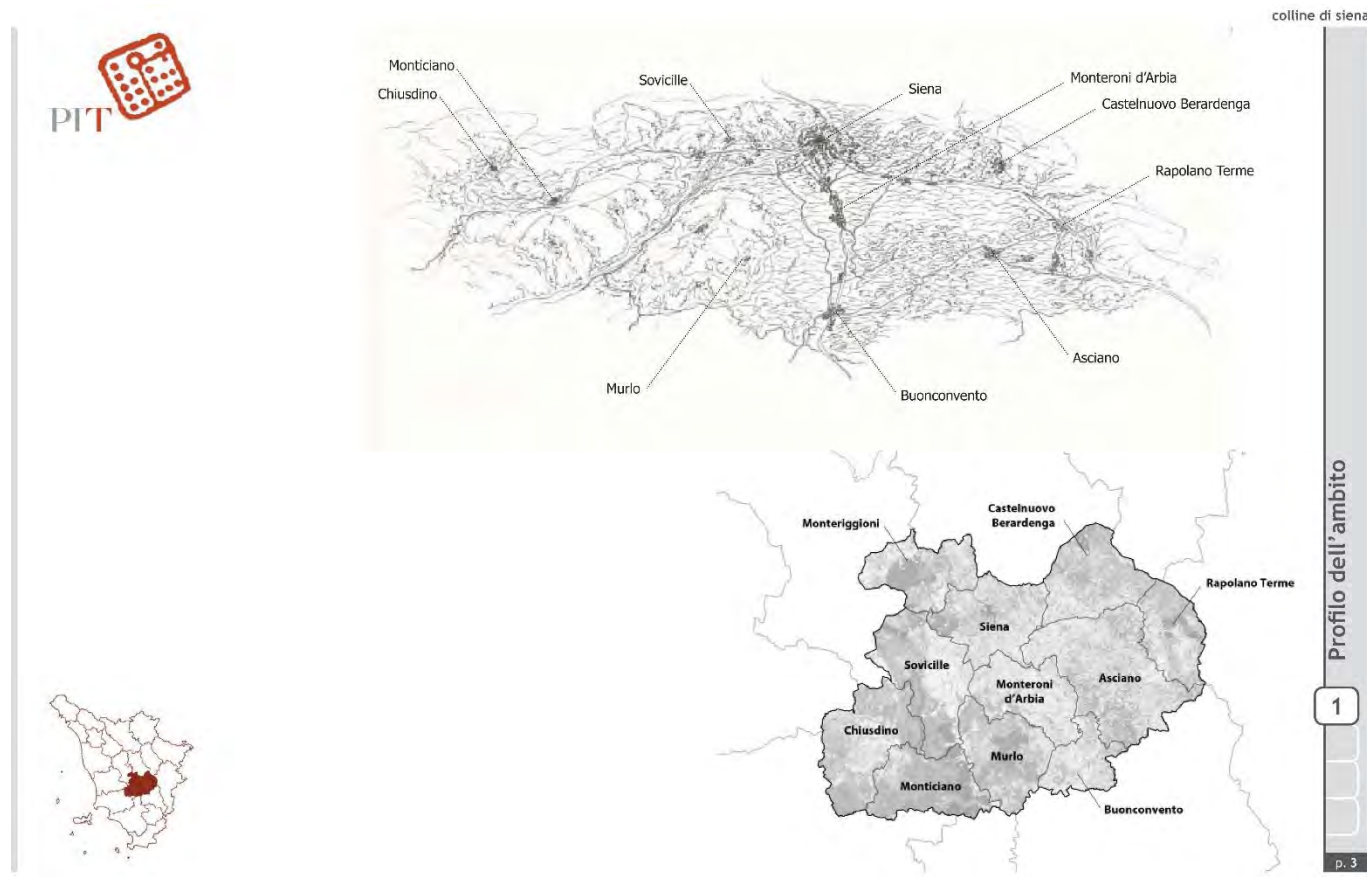
	<p>3.a.8. Tutelare il patrimonio rurale sparso di valore storico-tipologico nonché le relazioni spaziali-funzionali con le aree e gli spazi pertinenziali.</p>	<p>- Le formazioni forestali di origine artificiali realizzati su terreni agricoli a seguito dell'adesione a misure agro-ambientali promosse dagli strumenti per lo sviluppo rurale a livello comunitario; (deriva dalla mod. art. 26 D.lgs 18 maggio 2001 n. 227) Gli interventi di variante non interessano le formazioni forestali.</p> <p>- Riconoscere il patrimonio edilizio rurale sparso o aggregato di valore storico, tipologico e architettonico. Gli interventi di variante non interessano il patrimonio edilizio rurale.</p> <p>3.b.10. Definire strategie, misure e regole/discipline volte a:</p> <ul style="list-style-type: none"> - promuovere e incentivare le attività agricole, quali pratiche di conservazione e miglioramento del paesaggio e dell'ambiente rurale; Gli interventi di variante non interessano elementi del paesaggio e dell'ambiente rurale. - definire gli interventi di conservazione e miglioramento del paesaggio e dell'ambiente rurale finalizzati al mantenimento dei caratteri di valore paesaggistico espressi dall'area di vincolo, da attuarsi anche nell'ambito dei PAPMAA (Programma aziendale Pluriennale di Miglioramento Agricolo Ambientale); Gli interventi di variante non interessano elementi del paesaggio rurale. - gestire le trasformazioni edilizie assicurando il mantenimento della relazione spaziale funzionale e percettiva tra insediamento (piccolo nucleo di crinale o di poggio, villa-fattoria,...) e paesaggio agrario circostante, storicamente strutturante il contesto territoriale e la conservazione dell'impianto tipologico e architettonico, l'utilizzo di soluzioni formali, finiture esterne e cromie coerenti con la tipologia storica di riferimento; Gli interventi di variante garantiscono il mantenimento della relazione spaziale funzionale e percettiva tra insediamento e paesaggio. - mantenere in presenza di un resede originario la caratteristica unità tipologica, conservando i manufatti accessori di valore storico-architettonico; Gli interventi di variante non interessano elementi del patrimonio edilizio rurale. - favorire, ove la litologia argillosa modella il paesaggio agrario, una gestione delle attività agricole che armonizzi, tramite specifici indirizzi di sviluppo agricolo, le attività legate all'uso del suolo con la conformazione morfologica esistente e con il sistema-tessitura dei campi tipica dei latifondi mezzadri. Gli interventi di variante non interessano elementi del paesaggio agrario. 	<p>3.c.10. Gli interventi di trasformazione del patrimonio edilizio rurale e delle relative aree pertinenziali sono ammessi a condizione che:</p> <ul style="list-style-type: none"> - venga mantenuta la relazione spaziale funzionale e percettiva tra insediamento (piccolo nucleo di crinale o di poggio, villa-fattoria,...) e paesaggio agrario circostante, storicamente strutturante il contesto territoriale; Le aree di variante non interessano elementi del patrimonio edilizio rurale. - sia mantenuta l'unitarietà percettiva delle aree e degli spazi pertinenziali comuni evitandone la frammentazione con delimitazioni strutturali, con pavimentazioni non omogenee (sia vietato il frazionamento, con delimitazioni strutturali, dei resedi pavimentati originariamente ad uso comune); Le aree di variante non interessano elementi del patrimonio edilizio rurale. - nella realizzazione di tettoie, recinzioni, garages e schermature, viabilità di servizio, corredi vegetazionali, elementi di arredo nelle aree pertinenziali, sia garantito il mantenimento dei caratteri di ruralità, delle relazioni spaziali, funzionali e percettive con l'edificato e con il contesto nella continuità visiva tra gli aggregati rurali. Le aree di variante non interessano elementi del patrimonio edilizio rurale. <p>3.c.11. Non sono ammesse demolizioni e relativi accorpamenti dei volumi demoliti che comportino la destrutturazione del sistema insediativo storico- funzionale costituito. Le aree di variante non interessano elementi del patrimonio edilizio rurale.</p> <p>3.c.12. Non sono ammessi gli interventi che trasformino le serre esistenti e i manufatti temporanei in volumetrie edificate Le aree di variante non interessano elementi del patrimonio edilizio rurale</p> <p>I nuovi edifici rurali a carattere residenziale siano realizzati:</p> <ul style="list-style-type: none"> - in coerenza con le modalità insediative storicamente consolidate lette nelle componenti e relazioni principali (allineamenti, gerarchie dei percorsi, relazioni tra percorsi, edificato e spazi aperti) e con le tipologie edilizie appartenenti alla tradizione dei luoghi; Le aree di variante non interessano elementi del patrimonio edilizio rurale. - privilegiando la semplicità delle soluzioni d'impianto, l'utilizzo della viabilità esistente, le proporzioni degli edifici tradizionali riferibili a modelli locali, assecondando la morfologia del terreno limitando gli interventi di sbancamento. Le aree di variante non interessano elementi del patrimonio edilizio rurale. <p>I nuovi annessi agricoli siano realizzati:</p> <ul style="list-style-type: none"> - assecondando la morfologia del terreno e limitando gli interventi di sbancamento; Le aree di variante - assecondando la morfologia del terreno e limitando gli interventi di sbancamento; - non interferendo negativamente con i manufatti di valore storico e architettonico e loro aree di pertinenza; Le aree di variante non interessano elementi del patrimonio edilizio rurale.
--	----------------------------------------------------------------------------------------------------------------------------------------------------------------	-----------------------------------------------------------------------------------------------------------------------------------------------------------------------------------------------------------------------------------------------------------------------------------------------------------------------------------------------------------------------------------------------------------------------------------------------------------------------------------------------------------------------------------------------------------------------------------------------------------------------------------------------------------------------------------------------------------------------------------------------------------------------------------------------------------------------------------------------------------------------------------------------------------------------------------------------------------------------------------------------------------------------------------------------------------------------------------------------------------------------------------------------------------------------------------------------------------------------------------------------------------------------------------------------------------------------------------------------------------------------------------------------------------------------------------------------------------------------------------------------------------------------------------------------------------------------------------------------------------------------------------------------------------------------------------------------------------------------------------------------------------------------------------------------------------------------------------------------------------------------------------------------------------------------------------------------------------------------------------------------------------------------------------------------------------------------------------------------------------------------------------------------------------------------------------------------------------------------------------------------------------------------------------------------------------------------------------------------------------------------------------------------------------------------------------------------------------------------------------------------------------------------------------------------------------------------------------------------------------------------------------------------------------------------------------------------------------------------------------------------------	--------------------------------------------------------------------------------------------------------------------------------------------------------------------------------------------------------------------------------------------------------------------------------------------------------------------------------------------------------------------------------------------------------------------------------------------------------------------------------------------------------------------------------------------------------------------------------------------------------------------------------------------------------------------------------------------------------------------------------------------------------------------------------------------------------------------------------------------------------------------------------------------------------------------------------------------------------------------------------------------------------------------------------------------------------------------------------------------------------------------------------------------------------------------------------------------------------------------------------------------------------------------------------------------------------------------------------------------------------------------------------------------------------------------------------------------------------------------------------------------------------------------------------------------------------------------------------------------------------------------------------------------------------------------------------------------------------------------------------------------------------------------------------------------------------------------------------------------------------------------------------------------------------------------------------------------------------------------------------------------------------------------------------------------------------------------------------------------------------------------------------------------------------------------------------------------------------------------------------------------------------------------------------------------------------------------------------------------------------------------------------------------------------------------------------------------------------------------------------------------------------------------------------------------------------------------------------------------------------------------------------------------------------------------------------------------------------------------------------------------------------------------------------------------------------------------------------------------------------------------------------------------------------------------------------------------------------------------------------------------------------------------------------------------------------------------------------------------------------------------------------------------------------------------------------------------------------------------------------------------------------------------------------------------------------------------------------------------------------------------------------------------

			<ul style="list-style-type: none"> - con il ricorso a soluzioni tecnologiche e materiali che assicurino la migliore integrazione paesaggistica privilegiando edilizia eco-compatibile e favorendo la reversibilità dell'installazione, la riciclabilità delle componenti riutilizzabili e il risparmio energetico relativo all'intero ciclo di vita. <p>Le aree di variante non interessano elementi del patrimonio edilizio rurale.</p> <p>Nella progettazione delle cantine siano evitate soluzioni monumentali e fuori scala dei fronti, i piazzali di pertinenza siano strettamente dimensionati in rapporto alle necessità di servizio, valutando, sui crinali e nelle aree ad elevata intervisibilità, la compatibilità con la morfologia dei luoghi, privilegiando una localizzazione prossima ad una idonea rete viaria esistente.</p> <p>Le aree di variante non interessano elementi del patrimonio edilizio rurale</p>
<p>4 - Elementi della percezione</p> <ul style="list-style-type: none"> - Visuali panoramiche 'da' e 'verso', percorsi e punti di vista panoramici e/o di belvedere - Strade di valore paesaggistico 	<p>4.a.1. Salvaguardare e valorizzare le visuali panoramiche che storicamente si aprono verso l'insediamento murato della città di Siena e in direzione del paesaggio circostante.</p> <p>4.a.2. Tutelare l'integrità percettiva e il tipico carattere "aperto" del paesaggio senese che in particolare contraddistingue le aree a sud del vincolo.</p>	<p>Gli enti territoriali e i soggetti pubblici, negli strumenti della pianificazione, negli atti del governo del territorio e nei piani di settore, ciascuno per propria competenza, provvedono a:</p> <p>4.b.1. Individuare :</p> <ul style="list-style-type: none"> - i tracciati, i principali punti di vista (belvedere) e le visuali panoramiche (fulcri, coni e bacini visivi quali ambiti ad alta intervisibilità), connotati da un elevato valore estetico-percettivo; Gli interventi di variante individuano e mantengono le visuali panoramiche. - i coni visivi che si aprono da e verso la 'città storica', con particolare riguardo alle visuali prospettiche apprezzabili dalle vie di accesso e dai luoghi di fruizione pubblica o di uso pubblico; Gli interventi di variante non consentono visuali verso la città storica - i punti di vista (belvedere) di interesse panoramico accessibili al pubblico presenti lungo il sistema viario e all'interno degli insediamenti. Gli interventi di variante individuano e mantengono le visuali panoramiche <p>4.b.2. Definire strategie, misure e regole/discipline volte a:</p> <ul style="list-style-type: none"> - salvaguardare e valorizzare i tracciati (tratti stradali e ferroviari) e le visuali panoramiche che si aprono dai punti di belvedere accessibili al pubblico; Gli interventi di variante non interessano tracciati stradali e ferroviari. - pianificare e razionalizzare il passaggio delle infrastrutture tecnologiche (impianti per telefonia, sistemi di trasmissione radio-televisiva,...) al fine di evitare/minimizzare l'interferenza visiva con il valore estetico-percettivo del vincolo, anche mediante soluzioni tecnologiche innovative che consentano la riduzione dei dimensionamenti e la rimozione degli elementi obsoleti e privilegiando la condivisione delle strutture di supporto per i vari apparati dei diversi gestori; Le aree sono già servite da opere di urbanizzazione. 	<p>4.c.1. Gli interventi di trasformazione sono ammessi a condizione che non interferiscano negativamente con le visuali panoramiche, limitandole o occultandole e sovrapponendosi in modo incongruo con gli elementi significativi del paesaggio. Gli interventi di variante individuano e mantengono le visuali panoramiche.</p> <p>4.c.2. L'inserimento di manufatti non dovrà interferire negativamente o limitare le visuali panoramiche. Le strutture per la cartellonistica e la segnaletica non indispensabili per la sicurezza stradale dovranno armonizzarsi per posizione, dimensione e materiali con il contesto paesaggistico e mantenere l'integrità percettiva delle visuali panoramiche. Gli interventi di variante individuano e mantengono le visuali panoramiche.</p> <p>4.c.3. Non sono consentiti interventi che comportino la privatizzazione dei punti di vista (belvedere) accessibili al pubblico. Gli interventi di variante individuano e mantengono le visuali panoramiche.</p> <p>4.c.4. Non sono consentite installazioni luminose puntuali o diffuse in grado di alterare in maniera significativa la percezione del paesaggio notturno dell'area contermina alla città storica, caratterizzata da basso inquinamento luminoso. Secondo le strategie l'intervento dovrà contenere l'illuminazione notturna.</p> <p>4.c.5. Dovranno essere preservati i coni visivi che si aprono da e verso la 'città storica', con particolare riguardo alle visuali prospettiche apprezzabili dalle vie di accesso e dai luoghi di fruizione pubblica e di uso pubblico. Gli interventi di variante non consentono visuali verso la città storica</p>

- regolamentare la realizzazione di nuovi depositi a cielo aperto al fine di non introdurre ulteriori elementi di degrado, privilegiandone la localizzazione in aree destinate ad attività produttive e attraverso interventi che prevedano soluzioni progettuali paesaggisticamente integrate;
La variante non prevede nuovi depositi a cielo aperto, mentre quelli presenti dovranno essere eliminati
- privilegiare la riqualificazione paesaggistica dei depositi a cielo aperto esistenti, anche attraverso interventi di mitigazione visiva e la loro eventuale delocalizzazione se collocati in aree in stretta relazione visiva con i valori riconosciuti dalla scheda di vincolo.
La progettazione dovrà rispettare tale indicazione.
- evitare, nei tratti di viabilità panoramica, la previsione di nuovi impianti per la distribuzione di carburante di grande scala e delle strutture commerciali-ristorative di complemento agli impianti;
Tema non pertinente.
- prevedere opere volte all'attenuazione/integrazione degli effetti negativi sulla percezione dei contesti panoramici indotti da interventi edilizi e/o infrastrutturali;
La progettazione dovrà rispettare tale indicazione.
- contenere l'illuminazione notturna nelle aree extra-urbane al fine di non compromettere la naturale percezione del paesaggio;
Secondo le strategie l'intervento dovrà contenere l'illuminazione notturna.
- regolare la localizzazione e realizzazione degli impianti per la produzione di energia da fonti rinnovabili al fine di minimizzare l'impatto visivo degli stessi e non interferire con le visuali da e verso...(i centri e nuclei storici, le principali emergenze architettoniche, le eccellenze naturalistiche,...)
Eventuali impianti fotovoltaici o solari termici dovranno essere assentiti dalla competente Soprintendenza.
- tutelare gli spazi inediti situati lungo la viabilità di crinale che scandiscono il ritmo dell'edificato storico;
La progettazione dovrà rispettare tale indicazione.
- riqualificare gli insediamenti produttivi attraverso una maggiore compattezza del disegno organizzativo, la creazione di margini ben identificati, il massimo riutilizzo degli edifici esistenti e opportune sistemazioni arboree.
Tema non pertinente.

Profilo dell'ambito 14 – Colline di Siena

Tre tipologie di paesaggio strutturano l'ambito delle Colline di Siena. La caratterizzazione principale è data dalle Crete, un vasto territorio - prevalentemente agricolo - situato nella Collina dei bacini neo-quadernari; circondano le Crete le colline sabbiose o stratificate (la porzione meridionale del Chianti ed i rilievi al limite orientale dell'ambito), con mosaici di aree forestali, seminativi e diffusi vigneti; nella parte sud ovest si trova un sistema collinare e alto collinare densamente boscato, segnato da un generale aumento dei livelli di naturalità e dalla conservazione di paesaggi agro-pastorali tradizionali. Il territorio delle Crete disegna uno dei paesaggi di maggior pregio dell'intera regione, con fenomeni di straordinario valore scenico e geologico, quali balze, calanchi, biancane. L'importanza strategica che l'erosione ha avuto nel modellare questo paesaggio e nel costituirne l'identità ci pone di fronte ad un "conflitto" tra esigenze diverse. Da un lato, quella di tutelare forme straordinarie ed uniche, dall'altro la necessità di contenere i processi di erosione del suolo, allo scopo di conservare la risorsa e di non sovraccaricare un sistema idrologico con aspetti di criticità. L'impianto insediativo ha al centro la città di Siena, la cui localizzazione sullo spartiacque ha determinato una posizione chiave nel sistema di comunicazioni. Attraversata dalla Francigena, asse generatore del sistema insediativo e dello sviluppo urbano ed economico-politico della città e dei borghi di origine medievale (Monteriggioni, Monteroni d'Arbia, Buonconvento), da Siena si diramano in modo radiocentrico le strade principali, lungo il cui tracciato si è sviluppata la maggior parte degli insediamenti residenziali e industriali. Particolarmente accentuata, in direzione della Val d'Elsa e della Val d'Arbia, l'espansione delle frazioni e dei nuclei urbani posti a corona intorno al capoluogo; in buona parte caratterizzati da sfrangiamento dei margini urbani e con tendenza alla dispersione insediativa, le espansioni residenziali e produttive dei centri lungo la SS2 e nella Montagnola senese.



6.1 Obiettivi di qualità e direttive

Obiettivo 1

Tutelare i valori paesaggistici della città di Siena, del suo territorio e delle Masse della Berardenga, costituiti dalle relazioni tra un sistema insediativo denso e ramificato di centri, nuclei ed emergenze storico-culturali disposti sui crinali, il mosaico tradizionale delle colture arboree e un complesso sistema di valori geomorfologici ed ecologici.

Direttive correlate

Gli enti territoriali e i soggetti pubblici, negli strumenti della pianificazione, negli atti del governo del territorio e nei piani di settore, ciascuno per propria competenza, provvedono, ai sensi dell'art. 4 della Disciplina del Piano, a:

1.1 evitare i processi di urbanizzazione diffusi lungo la viabilità principale e secondaria e lo sfrangiamento del tessuto urbano, anche attraverso la riqualificazione del margine della città e il mantenimento dei varchi inedificati esistenti, e contrastare interventi edilizi che possano ostacolare la fruizione visiva da e verso Siena al fine di tutelare l'integrità percettiva e morfologica della città di Siena quale fulcro territoriale di eccezionale valenza paesistica ed esempio paradigmatico della regola storica dei centri di crinale strettamente connessi con il paesaggio rurale;

- la variante risulta conforme a tali direttive, conservando i caratteri identitari dell'ambiente nel quale si inserisce;

1.2. assicurare che eventuali nuove espansioni e nuovi carichi insediativi siano coerenti per tipi edilizi, materiali, colori ed altezze, e opportunamente inseriti nel contesto paesaggistico senza alterarne la qualità morfologica e percettiva

Orientamenti:

- i processi di urbanizzazione sono da evitare lungo la viabilità principale (con particolare attenzione all'asse Siena - Firenze in direzione di Monteriggioni, alla Siena-Bettole in direzione Castelnuovo Berardenga e alla Cassia verso Monteroni d'Arbia) e secondaria (con riferimento ai tessuti residenziali isolati lungo le strade provinciali di Montevarchi e Monteaperti quali Ponte a Bozzone, San Giovanni a Cerreto, Pianella, San Piero);

- la variante risulta conforme a tali direttive, non comportando processi di urbanizzazione lungo la viabilità principale e secondaria (con riferimento ai tessuti residenziali isolati lungo le strade provinciali di Montevarchi e Monteaperti quali Ponte a Bozzone, San Giovanni a Cerreto, Pianella, San Piero);

1.3. salvaguardare la struttura insediativa d'impianto storico che si snoda lungo i percorsi a raggiera in uscita, localizzati prevalentemente sui crinali sabbiosi, in direzione delle principali polarità (Arezzo, Firenze, Grosseto) e dei territori del contado (Masse-Berardenga, Montagnola-Val di Merse, Crete e Val d'Orcia)

Orientamenti:

- preservare la continuità tra l'insediamento, le aree coltivate situate nelle valli interposte e adiacenti al circuito murario, e il tessuto agricolo circostante articolato in un mosaico di appezzamenti occupati da seminativi, oliveti e piccoli vigneti e punteggiato da numerose ville-fattoria e case coloniche;

- la variante risulta conforme a tali direttive, preservando la continuità tra insediamento e le aree coltivate e al tessuto agricolo circostante articolato in un mosaico di appezzamenti occupati da seminativi, oliveti e piccoli vigneti e punteggiato da numerose ville-fattoria e case coloniche;

1.4. mantenere la leggibilità della struttura insediativa di crinale, evitando nuove espansioni che alterino l'integrità morfologica e percettiva dei centri e nuclei storici (con particolare riferimento a Castelnuovo Berardenga), nonché la loro relazione con il supporto geomorfologico; tutelare, altresì, le visuali panoramiche che riguardano tali insediamenti e i rapporti di reciproca intervisibilità;

- la variante risulta conforme a tali direttive, non comportando nessuna modifica che alteri l'integrità morfologica e percettiva dei centri e nuclei storici, nonché la loro relazione con il supporto geomorfologico;

1.5. tutelare l'integrità morfologica e architettonica degli aggregati minori e dei manufatti edilizi di valore storico/ testimoniale o di carattere tradizionale (pievi, borghi e fortificazioni, ville-fattoria, case coloniche) e la relazione tra questi e il loro intorno territoriale;

Obiettivo non pertinente.

1.6. tutelare le relazioni fra viabilità storica e supporto geomorfologico, assicurando che eventuali modifiche del tracciato stradale posto sulle dorsali mantengano una posizione di crinale e si adattino alla morfologia del terreno. Tutelare e riqualificare le relazioni tra viabilità storica e territorio agricolo mediante la conservazione o ricostituzione del corredo arboreo, dei manufatti minori, delle opere di sostegno dei versanti;

- la variante risulta conforme a tali direttive, non comportando nessuna modifica alle relazioni fra viabilità storica e supporto geomorfologico.

1.7. valorizzare i caratteri identitari del paesaggio agrario delle colline senesi favorendo il mantenimento di un'agricoltura innovativa che coniughi competitività economica con ambiente e paesaggio.

- la variante non riguarda aree interne al territorio agricolo;

1.8. negli interventi di rimodellamento, soggetti ad autorizzazione idrogeologica ed incidenti sull'assetto idrogeomorfologico, garantire, nel caso di modifiche sostanziali della maglia agraria, che le soluzioni funzionali individuate siano coerenti (per forma e dimensione) con il contesto paesaggistico, prevedendo altresì adeguate dotazioni ecologiche in grado di migliorarne i livelli di permeabilità;

- la variante risulta conforme a tali direttive, non comportando nessuna modifica sostanziale sia dal punto di vista idrogeomorfologico che della maglia agraria;

1.9. negli interventi di nuova edificazione assicurare la coerenza con il contesto paesaggistico per forma dimensione e localizzazione;

- La progettazione dovrà essere conforme alle presenti direttive;

1.10. riqualificare i contesti interessati da fenomeni di semplificazione dell'infrastrutturazione ecologica e paesaggistica anche al fine di mantenere e recuperare le direttrici di connettività ecologica;

- la variante risulta conforme a tali direttive, in quanto l'area risulta esterna alle direttrici di connettività ecologica;

1.11. garantire l'equilibrio idrogeologico valutando modalità di impianto dei vigneti che assecondino la morfologia del suolo e prevedendo, ove necessario, l'interruzione delle pendenze più lunghe anche al fine di contenere i fenomeni erosivi;

- la variante risulta conforme a tali direttive, non comportando nessuna modifica ed effetto negativo per l'equilibrio idrogeologico;

1.12. tutelare e valorizzare la rete dei percorsi e delle infrastrutture storiche anche prevedendo la sua integrazione con una rete di mobilità dolce per la fruizione delle risorse paesaggistiche dell'ambito.

- la variante risulta conforme a tali direttive, non comportando nessuna modifica ed effetto negativo in quanto l'intervento non prevede alcuna modifica alla viabilità;

Obiettivo 2

Tutelare i caratteri strutturanti il paesaggio delle Crete Senesi connotato da straordinari valori estetico-percettivi dati dall'associazione tra morfologie addolcite, uniformità dei seminativi nudi, rarefazione del sistema insediativo, nonché da importanti testimonianze storico-culturali e da significative emergenze geomorfologiche e naturalistiche.

Direttive correlate

Gli enti territoriali e i soggetti pubblici, negli strumenti della pianificazione, negli atti del governo del territorio e nei piani di settore, ciascuno per propria competenza, provvedono, ai sensi dell'art. 4 della Disciplina del Piano, a:

2.1. tutelare l'integrità morfologica e percettiva del sistema insediativo storico, costituito da centri, nuclei, complessi di valore architettonico-testimoniale evitando nuove espansioni al di fuori del territorio urbanizzato, sui versanti e nelle aree di fondovalle, contrastando la saldatura lungo gli assi infrastrutturali

Orientamenti:

- tutelare in particolar modo i centri storici di Asciano, San Giovanni d'Asso, Rapolano, Lucignano d'Arbia, Buonconvento, nonché i complessi di matrice rurale di Serravalle, della fattoria Piana, della villa-fattoria Chigi-Saracini, l'abbazia di Monte Oliveto Maggiore e la Grancia di Cuna;
- evitare i fenomeni di saldatura lungo gli assi infrastrutturali con particolare attenzione alle urbanizzazioni nella valle dell'Arbia/ Ombrone lungo la via Cassia, quali isola d'Arbia, Ponte a Tressa, Cuna, Monteroni d'Arbia e Buonconvento;
- predisporre forme di riqualificazione degli interventi edilizi non correttamente inseriti nel contesto o dissonanti rispetto ai valori storici di riferimento;
- salvaguardare le visuali panoramiche che riguardano gli insediamenti storici, i rapporti di reciproca intervisibilità e le valenze percettive legate anche alla presenza di elementi di corredo arboreo attorno a emergenze storico-architettoniche e lungo tratti di viabilità fondativa;

- la variante risulta conforme a tali direttive, non comportando alterazioni all'integrità morfologica, percettiva e storico-architettonica;

2.2. tutelare le relazioni morfologiche, percettive e, ove possibile, funzionali fra manufatti rurali e paesaggio agrario, contenendo gli effetti di trasformazione paesaggistica dei processi di deruralizzazione dell'edilizia storica, evitando la dispersione insediativa e perseguendo modalità di corretto inserimento paesaggistico per le nuove volumetrie;

- la variante risulta conforme a tali direttive, non comportando nessuna modifica alla tutela delle relazioni morfologiche, percettive o funzionali fra manufatti rurali e paesaggio agrario né di effetti di trasformazione paesaggistica dei processi di deruralizzazione dell'edilizia storica;

2.3. preservare la combinazione tra morfologia dei suoli, seminativi nudi, calanchi, crete, biancane, e residue isole di bosco storicamente note come “banditelle” per il proprio valore fortemente identitario espresso nel contesto dell’ambito.

Orientamenti:

- evitare con la creazione e l’ampliamento di campi da golf, rimodellamenti dei suoli che alterano l’identità dei luoghi e gli equilibri idrogeomorfologici;
- mantenere o introdurre gli elementi di diversificazione paesaggistica ed ecologica (corredo vegetazionale della maglia agraria, zone tampone rispetto al reticolo idrografico, “banditelle”) con particolare riferimento alle direttrici di connettività da ricostituire e da riqualificare (individuate nella Carta della rete ecologica), alle aree di pertinenza fluviale e ai terrazzi ghiaiosi con particolare riferimento alle aree classificate come corridoi ecologici fluviali da riqualificare (individuati nella Carta della rete ecologica);

- la variante risulta conforme a tali direttive, non comportando nessuna modifica ed effetto negativo per la combinazione tra morfologia dei suoli, seminativi nudi, calanchi, crete, biancane e residue isole di bosco;

2.4. tutelare integralmente le residue forme erosive, (particolarmente rilevanti nel territorio di Asciano e San Giovanni d’Asso) evitandone la cancellazione e prevedendo fasce di rispetto destinate ad attività a basso impatto;

- Direttiva non pertinente;

2.5. nei processi di trasformazione che interessano le aree coltivate delle Colline dei bacini neo-quadernari ad argille dominanti e a litologie alternate (individuate nella Carta dei sistemi morfogenetici) garantire sistemazioni geomorfologiche che prevengano fenomeni erosivi anche attraverso appropriati sistemi di gestione delle acque di deflusso.

- la variante risulta conforme a tali direttive, non comportando nessuna modifica ed effetto negativo ai processi di trasformazione che interessano le aree coltivate delle Colline dei bacini neo-quadernari ad argille dominanti e a litologie alternate;

2.6. tutelare le aree tartufigene per il valore agricolo, economico e storico-culturale di questa produzione di eccellenza, tradizionalmente legata ad alcuni contesti.

- la variante risulta conforme a tali direttive, non comportando nessuna modifica ed effetto negativo al paesaggio e alla città, in quanto l’area non ricade delle aree tartufigene;

Obiettivo 3

Tutelare l’elevato valore paesistico, naturalistico e idrogeologico del territorio della Montagnola, dei rilievi di Monticiano e dell’alta valle del Merse, attraversato dall’importante sistema idrografico dei fiumi Merse e Farma, e favorire il mantenimento del mosaico di coltivi e pascoli che interrompono la copertura forestale

Direttive correlate

Gli enti territoriali e i soggetti pubblici, negli strumenti della pianificazione, negli atti del governo del territorio e nei piani di settore, ciascuno per propria competenza, provvedono, ai sensi dell’art. 4 della Disciplina del Piano, a:

3.1. Tutelare il sistema di aree carsiche della Montagnola (Collina Calcarea individuata nella carta dei Sistemi Morfogenetici), a cui soggiace un sistema di acquiferi di importanza strategica a livello regionale.

Orientamenti:

- contrastare i processi di impermeabilizzazione delle superfici di ricarica delle falde;
- migliorare la gestione delle superfici boscate, pasco- live e quelle coltivate a bassa intensità;
- migliorare la sostenibilità delle attività estrattive;

- la variante risulta conforme a tali direttive, non comportando nessuna modifica ed effetto negativo al paesaggio e alla città, in quanto l’area non ricade all’interno delle aree carsiche;

3.2. migliorare la qualità ecosistemica complessiva degli ambienti fluviali e il loro grado di continuità ecologica trasversale e longitudinale, riducendo i processi di artificializzazione degli alvei, delle sponde e delle aree di pertinenza fluviale, con priorità per l’area classificata come corridoio ecologico fluviale da riqualificare nella Carta della rete ecologica, con particolare riferimento al fiume Ombrone e alla Merse;

- la variante risulta conforme a tali direttive, non comportando nessuna modifica ed effetto negativo in quanto l’area è esterna agli ambienti fluviali;

3.3. arginare i processi di abbandono e di rinaturalizzazione del mosaico agrosilvopastorale composto da seminativi e pascoli a campi chiusi, riccamente infrastrutturati dal punto di vista paesistico ed ecologico, che costituiscono il vasto nodo della rete degli agroecosistemi compreso tra Chiusdino e Monticiano (individuato nella Carta della rete ecologica), favorendo lo sviluppo di un’agricoltura innovativa che coniughi competitività economica con ambiente e paesaggio;

- Direttiva non pertinente;

3.4. migliorare il valore paesistico ed ecologico delle aree boscate a prevalenza di castagneti, boschi mesofili misti e pinete.

Orientamenti:

- migliorare le aree boscate con particolare riferimento ai nodi primari e secondari della rete ecologica forestale individuati nella carta della rete ecologica (comprensivi delle Riserve Naturali Tocchi e dell'Alto Merse) anche attraverso la gestione forestale sostenibile delle matrici forestali e la conservazione dei castagneti da frutto;

- la variante risulta conforme a tali direttive, non comportando nessuna modifica ed effetto negativo al paesaggio e alla città, in quanto l'area non ricade all'interno del territorio boscato;

3.5. preservare i valori paesistici e storico-culturali di significative emergenze culturali quali l'Abbazia di San Galgano, Monteriggioni, la Pieve di San Giovanni a Sovicille e dei nuclei storici di Chiusdino, Ciciano, Stigliano, San Lorenzo a Merse contornati da piccole isole di coltivi per lo più di impianto tradizionale che interrompono la continuità del manto boschivo;

- la variante risulta conforme a tali direttive, non comportando nessuna modifica ed effetto negativo al paesaggio e alla città, in quanto l'area non ricade all'interno delle suddette aree storico-culturali;

3.6. contenere i processi di urbanizzazione e consumo di suolo al di fuori del territorio urbanizzato nelle aree di pertinenza fluviale del fiume Merse, nella pianura di Pian di Rosia e nella relativa fascia pedecollinare, limitando ulteriori espansioni degli insediamenti residenziali e produttivi (anche attraverso la loro riconversione in "aree produttive ecologicamente attrezzate") e salvaguardando i varchi inedificati.

- Direttiva non pertinente;

Obiettivo 4

Garantire la permanenza e la riproduzione delle risorse geotermali, nonché la preservazione dei valori estetico-percettivi ad esse legate.

Direttive correlate

Gli enti territoriali e i soggetti pubblici, negli strumenti della pianificazione, negli atti del governo del territorio e nei piani di settore, ciascuno per propria competenza, provvedono, ai sensi dell'art. 4 della Disciplina del Piano, a:

4.1. salvaguardare i valori scenografici dei numerosi affioramenti presenti con particolare riferimento a Rapolano e Petriolo, anche attraverso una corretta gestione del ciclo delle acque dalle sorgenti agli stabilimenti termali e agli impluvi naturali;

- Direttiva non pertinente;

4.2. individuare zone di rispetto delle sorgenti termali ove limitare gli emungimenti; programmare forme di valorizzazione turistica sostenibile e predisporre piani di gestione complessiva delle attività termali in grado di tutelare anche le importanti emergenze geomorfologiche e naturalistiche legate alle risorse geotermali.

- Direttiva non pertinente;

Obiettivo 5

Razionalizzare e migliorare i livelli di sostenibilità ambientale delle attività estrattive marmifere e dei relativi impianti di lavorazione nella Montagnola Senese, dei vasti bacini estrattivi di travertino della zona di Rapolano e delle cave situate nelle aree di pertinenza fluviale.

Direttive correlate

Gli enti territoriali e i soggetti pubblici, negli strumenti della pianificazione, negli atti del governo del territorio e nei piani di settore, ciascuno per propria competenza, provvedono, ai sensi dell'art. 4 della Disciplina del Piano, a:

5.1. valorizzare le produzioni marmifere di pregio e limitare la realizzazione di nuove attività estrattive, recuperando i siti dismessi e le aree di discarica.

- Direttiva non pertinente.